



# kOKOs



Měsíčník oddílu OkO



Číslo letní Ročník 28.  
*červenec a srpen*  
Vyšlo: 15.6.2026



## Kalendárium

### Zapište si do diáře

Našemu diáři již dominuje tábor. Ten se uskuteční na našem tábořišti u Bukové od 26. června do 18. července.

V pondělí 22. června bude oddílovka věnovaná výpravě za přírodou, možná se opět vypravíme do Libosadu, ale přesný cíl a program se dozvíte později. Úterní schůzka pak již nebude.

Ve zbytku léta se můžeme ke společnému setkání sejít v některé pondělky v rámci léta s Okem. Plánovaná náplň setkání a konkrétní termíny si najdete mezi oznámeními na oddílových stránkách.

Zahajovací oddílová schůzka bude v úterý 1.9.2026 od 16:00 do 18:00 a dozvíte se tam všechny informace k dalšímu oddílovému roku včetně termínů všech výletů.

### *Blahopřeme*

Narozeniny	Svátky
20. června – Dan (7)	26. června – Adriana
20. června – Lembas (26)	24. června - Jan
24. června – Carina (11)	29. června – Petr a Pavel
17. července – Piškot (24)	5. července – Cyril a Metoděj
18. července – Májka (8)	22. července – Magda
18. července – Kapybara (32)	26. července – Anna
19. července – Fany (7)	5. srpna – Kristián
23. července – Ben (12)	11. srpna – Zuzana
25. července – Eda (13)	15. srpna – Hana
10. srpna – Jenda (8)	21. srpna – Johana
11. srpna – Žába (29)	23. srpna – Sandra
21. srpna – Julča a Jožka (11)	
27. srpna – Frída (8)	
31. srpna – Prtě (28)	

## Zprávy z oddílu

### Počet členů

V červnu jsme zaznamenali několik opatrných dotazů na případnou účast zejména ve vztahu k příštímu oddílovému roku a tak nezbývá než se těšit na nové děti od září.

### Tábor

Tábor je za humny, všechny nás čeká ještě posledních pár týdnů horečnaté činnosti, než opravdu vše propukne. Některé informace již jsou naznačeny na oddílových stránkách a tak se můžete těšit, jaký příběh nám tentokrát tábor připraví.

A připravovat se můžete i vy prohlédněte Vaše vybavení, ať víte, co máte dokoupit, vzpomeňte si, co Vám loni chybělo a nebo se zeptejte Vašich zkušenějších kamarádů, jaké vychytávky byste si mohli na tábor ještě pořídit.

## **Mobilní telefony v oddíle a zejména na táboře**

Já si tím stále nejsem zcela jist, ale zatím jsme se rozhodli mobily na táboře povolit, ovšem za speciálních podmínek. První podmínkou je, že hry na telefonech a prohlížení sociálních sítí, když se bez toho neobejdete, si můžete dělat jen o poledňáku a o případných dalších jasně určených volných časech a to mimo hlavní táborové náměstí a jídelnu.

Za druhé je tu úkol zejména pro rodiče, vyskytly se tu snahy volat rodičům a řešit s nimi aktuální táborové problémy, které tito už jen z důvodu vzdálenosti nejsou schopni vyřešit. Na jednu stranu chápu, že v dnešní době je snadnější poslat SMS než pohlednici, ale aby se děti mohly naučit samostatnosti, je nezbytné nechat řešení problémů na vedoucích a dětech samých, ne na „příteli na telefonu“ i když tím přítelem je třeba maminka.

Na některých programech s mapou a pro účely fotodokumentace tábora je naopak mobil zcela v pohodě a vidím jej docela rád.

Ale hlavně – máme omezenou možnost nabíjení na táboře, takže si nevyžadujte privilegia a nedělejte hlouposti kvůli cestě do Poděvous, nebo prostě a jednoduše dětské mobily mít možnost nabíjení nebudou.

Bizon

## **Ozvěny měsíce**

### **Klínovec, Boží Dar a Jáchymov – 29.-31.5. 2026**

Ať již byl důvod jakýkoliv, na výlet do Krušných hor se nás oproti výletům minulým vypravila jen hrstka. Po dlouhé partii Velkého Dalmutiho nás v Klášterci nad Ohří z vlaku vystoupilo šest. Myšinka jakožto vedoucí výletu a dále Bizon, Prtě, Zuzka a nakonec Ben s Julčou jako děti.

Autobus nás pak dovezl do Českých Hamrů, kde jsme zabočili do lesa hledat místo na spaní, postavili jsme pařeniště a šli spát.

Ráno jsme si zabalili a nasnídali se a Myšinka prozradil téma výletu. Naše loď byla tentokrát propůjčena jinému kapitánovi jako splátka dávného dluhu a

protože tento kapitán hodlal loď využít k nelegální činnosti, bylo na posádce vzbouřit se a pirátství zabránit. Poté jsme zamířili zpátky do Českých Hamrů na autobus, který nás odvezl na Klínovecké sedlo.

Ze sedla jsme zahájili snadný výstup na nejvyšší horu Krušných hor. U cesty rostlo hojně vlíčího bobu a Myšinka se jal tuto invazní kytku likvidovat, leč bylo jí příliš mnoho.



Kromě vnějšího ochozu skýtala rozhledna na Klínovci i zasklené vyhlídkové místo uprostřed.

Vystoupali jsme na vrchol Klínovce a zde jsme navštívili historickou rozhlednu z konce devatenáctého století.



Oběd jsme uvařili v závětrí remízku u cesty nad Božím Darem


Nahoře foukalo, ale měli jsme výhled na všechny strany, bohužel v dálce částečně zamlžený.

Využili jsme místního občerstvení a Myšinka tu vyložil pravidla celovýletové hry a pak jsme sešli dolů k silnici, kde nám závětrí umožnilo odehrát první kola. Naše cesta dále vedla směrem k Božímu Daru a po cestě jsme se již rozhlíželi na vhodné místo na uvaření oběda.

Sestupovali jsme po červené značce až k takzvané Boží vyhlídce.

Vyhlídka sama je poněkud zklamáním, neboť zde stojí nevzhledná stavba, která má snad být rozhlednou, nicméně rozhled spíše omezuje. Zato je tu sáhodlouhý popis, co všechno se tu nesmí a navíc je ověšená sadou kamer.

Celkem pochopitelně jsme tu nevařili a sestoupili jsme na vyhlídkové místo o cestu níže, kde bylo kýžené závětrí za remízkiem i možnost jistého posezení. Po obědě jsme tedy sestoupili do Božího Daru. Zdejší obchod jsme využili k doplnění nápojů a dalšího občerstvení, pak jsme si v místním infocentru nechali batohy



Stezku po Božidarském rašeliništi tvořenou dřevěným chodníčkem jsme si prošli bez batohů.

a vyrazili jsme na naučnou stezku po Božidarském rašeliništi. Dlužno říci, že i kvůli panujícímu suchu bylo rašeliniště sice zajímavé, ale ne zcela uchvacující. Za rašeliništěm jsme si sedli k další hře, úkolem dětí zde bylo naučit se jména Karibských ostrovů a pak je postupně jmenovat a dokázat vydržet déle než soupeř.

Vrátili jsme se pro batohy a nastoupili na žlutou turistickou značku směrem k Jáchymovu. S několika přerušeními na celovýletovou hru jsme dorazili až k vyhlídce na Hadí hoře. Místo skýtá široké výhledy do podhůří Krušných hor a nabízí několik laviček včetně jedné velké jako postel.

Využili jsme příhodného místa, kde kupodivu nefoukalo, k uvaření večere, tentokrát jakéhosi italského hotového rizota. Po večeři a dostatečném vynadívání se jsme sešli o kousek zpátky a rozložili se ke spánku.



Jeden z mnoha tahů celovýletové hry v lese pod Božím Darem

Ráno nás čekal již poslední úsek cesty. Ještě jsme se odešli nasnídat na vyhlídku a pak jsme



Od kaple Svatého Jana Nepomuckého byl dobrý výhled na celý Jáchymov a mohli jsme se připravit na další cestu.

již táhle sestupovali do Jáchymova. Nad Jáchymovem u kaple svatého Jana Nepomuckého jsme využili altánku k dalšímu tahu celovýletové hry a využili příležitosti sledovat Jáchymov z bezprostřední výšky a pak jsme sešli do muzea v Královské mincovně, kde jsme shlédli expozici o jáchymovských dolech a českém mincovnictví všeobecně. Expozice byla zajímavá a je škoda, že jsme na ni

měli jen omezeně času. Výstava byla navíc prokládána AI animovanými ukázkami, které jsme si mohli pustit prostřednictvím mobilních telefonů.

Z muzea jsme pak zamířili do další expozice a sice do prohlídkové štolky 1. Jednalo se o



Ve štolce jsme měli výklad o historii těžby, zejména té v padesátých letech, a také o místní geologii a podobně.

štolku vyraženou v padesátých letech politickými vězni za účelem hledání uranových rud, které se v tomto případě ukázalo neúspěšné. Bohužel výklad nebyl z nejlepších. Nejzajímavější mi připadala místa, kde štolka křížila středověká důlní díla, ale byla možnost i potěžit si pneumatickou sbíječku a podívat se na minerály ve stěnách.

Když jsme opustili štolku, začal déšť. To

nás přinutilo hledat úkryt v přístřeší u pokladny a další prohlídku Jáchymova odložit. Bouřka našťastí ustala těsně před tím, než jsme museli jít na náměstí na autobus. Času bouřky jsme využili k hraní celovýletové hry.

Autobus nás dovezl do Ostrova, tam jsme zakoupili kebab k obědu a vyrazili přes město na nádraží odkud nás vlak za opětovného hraní Velkého Dalmutiho dovezl až do Prahy a tam jsme se postupně rozešli do svých domovů a výlet skončil.

Jako obvykle mám příležitost k závěrečnému hodnocení. Počasí nás tentokrát nad očekávání podrželo,



Bouřka nás připravila o závěr prohlídky Jáchymova.

trasa opravdu nebyla náročná a tak je škoda, že vám ostatním různé okolnosti zabránily v účasti. Na výlety ven se můžete těšit i v příštím roce.

(bi)

## Žilinský vrch – 13.6.2026

Již několik let je poslední výlet roku pod taktovkou Ester. Tak i letos jsme vyrazili pod jejím vedením, tentokrát do lesů na okraji Křivoklátska mezi Žilinou a Bratronicemi. Na výletě se nás nakonec objevilo dvacet. Bizon, Hanka, Ariel, Ester, Adam, Tomáš a Lembas jako vedoucí a Mikeš, Malvína, Bára, Julča, Ben, Ernest, Pavel, Áňa, Mia, Mája, Dorotka, Frída a Dan coby děti. Počasí se ráno sice mračilo, ale v průběhu dne se postupně vyjasnilo a udělalo hezky. Vlákem a



V první hře dvojice dětí luštily tajenku.

autobusem jsme dojeli do Žiliny a vypravili se přes obec do lesa, kde Ester výlet zahájila a hned první úkol byla jednoduchá tajenka, která ovšem děti potrápila, protože neznají celkem

běžnou bylinu rmen. Vyrazili jsme dále po neznačené cestě a následně lesní pěšině až jsme zkrížili žlutou turistickou značku u Žilinského vrchu. Toto návrší překvapivě nemá triangulační tyč na úplném vrcholu, ale i tak se stalo nejvyšším bodem výletu.



Dětské týmy si předávají obrázce pomocí psaní na zádech.

Zahráli jsme si zde další soutěž, předávání geometrických tvarů tichou poštou pomocí malování prstem na záda. Ukázalo se, že předat si některé tvary

není jednoduché.

Další chůzí jsme došli k velkému krmelci pod vrcholkem Spanilá hůrka, zde jsme se zastavili na oběd kvůli čemuž někteří vystoupali na samotnou hůrku, protože zde hojnost padlých klád dovozovala posezení.

Po obědě jsme se vrátili ke krmelci a Ester vyhlásila turnaj v další hře, šlo o to udržet



Děti se snaží sestavit trojici hozením talíře do správného pole

balónek co nejdéle ve vzduchu, ale s tím, že se týmy musely v dotyku balónku střídat.

Po obědě jsme zamířili dále opět po neznačených cestách a zanedlouho jsme se zastavili na hru na unikání před žraloky, kde děti musely unikat před vedoucími, kteří je honili a zvítězil tým, který vydržel naživu nejdéle.

Krátce jsme se setkali s modrou značkou, která vedla po silnici, my jsme však zabočili na další neznačenou cestu do

lesa. Na jedné z větších cest pak došlo na další hru, tentokrát se jednalo o frisbee piškvorky, kde byla primitivní hra 3x3 piškvorky značně zpestřena tím, že pole bylo nutné trefit hozeným talířem. To už se výlet pomalu chýlil k závěru. Došli jsme na zelenou turistickou značku a po té jsme se vypravili do Bratronic.

Na okraji lesa jsme ještě zastavili na poslední hru, kdy měly děti za úkol na motivy hry Geoguesser poznat a odhadnout pár míst v okolí našeho tábora.

Pak jsme již přešli pole do Bratronic a tam jsme dočkali autobusu, ten nás dovezl do Kladna natolik včas, že jsme přestup zkomplikovaný opravou chodníku akorát zvládli a vlak nás pak zavezl bez dalších příhod na nádraží Dejvice, kde výlet skončil.



V poslední hře se děti pokoušely najít v mapě místa podle fotografií.

Myslím, že jsme rok zakončili příjemně a tak doufám, že podobně příjemný bude tábor a že se i s těmi, kdo na něj z nějakého důvodu nejedou, setkáme v oddíle v příštím roce.

(bi)

## Oddíl a voda

### Přehrada na Břevnickém potoce

Za tento rok a shodou okolností i roky předešlé jsme vodní téma docela vyčerpali, ale díky tomu, že jsem v oddíle od samého začátku, přece jen mám větší zásobu historek a tak bych rád vyprávěl, jak jsme vlastně přišli na nápad udělat na potoce přehradu.

Ta první přehrada totiž nestála ani u Bukové ani u Chudenic, ale postavili jsme ji v roce 1994 u tábořiště Dálavy pod Ronovcem. Tam totiž bylo první místo, kam jsme se jako oddíl



Fotografie přehrady zachovaná na oddílových stránkách ukazuje o kolik jsme byli schopni hladinu potoka zvednout.

na tábor se stany s podsadou vypravili. Výhodou bylo, že jsme tábor sami nestavěli, protože jsme převzali postavené tábořiště po Dálavě, nevýhodou bylo, že jsme tábor neměli sami, ale spojený s dnes již neexistujícím oddílem Čečetky, který sice vedli naši kamarádi, ale i tak to vedlo k jistému napětí.

No ale zpět k přehradě, potok,

který tekl kolem tábora, byl o kousek menší než Merklínka, ale byl poměrně hluboce zaříznutý a měl pevnější břehy. A tak se nám povedlo postavit přehradu, kterou jsme zvedli hladinu snad o víc než metr a vytvořili tak prostor, kde se dalo i v pohodě plavat. Hráz jsme tehdy kotvili na kládu položenou přes potok, ze které jsme spustili šikmo do potoka dřevěnou mříž pokrytou chrastím a senem a izolovanou igelitem. Předtím jsme si v potoce připravili čtveřici kůlů pro budoucí stavidlo. Zbavili jsme se tak nutnosti jakýchkoliv větších zemních prací a podařilo se nám vytvořit přehradu, která vytrvala přinejmenším celý tábor, já se dokonce domnívám, že vydržela i do tábora příštího, i když tehdy jsme ji možná stavěli znovu.

Každopádně se tato hráz stala legendou a základem pro stavbu hrází budoucích, jenže již nikdy se nám nepodařilo mít potok u tábora tak akorát velký, aby hráz držela, netekla příliš, nebo nevymílala okolní půdu a nedělala další problémy.

(bi)

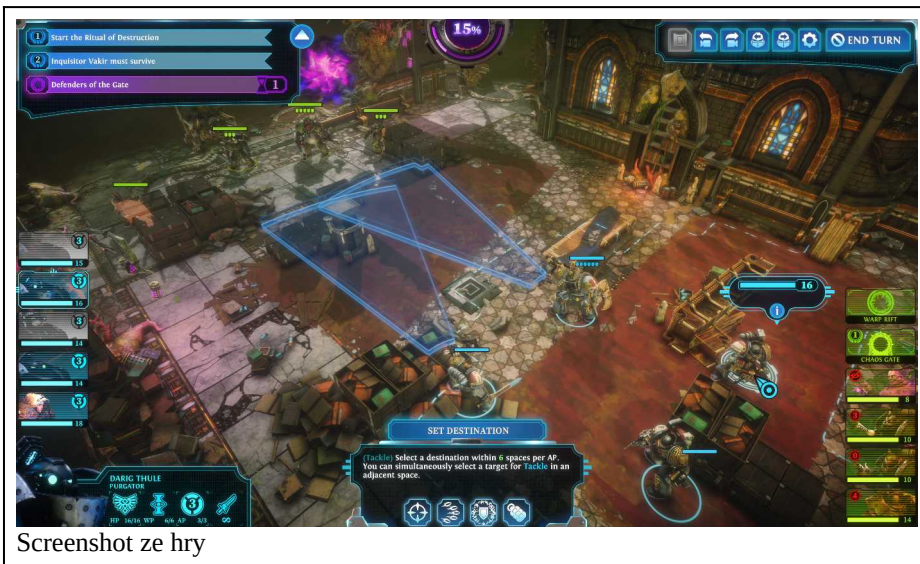
## Herní koutek

### Chaos Gate: Daemonhunters

Možná někteří z vás znají sérii her jménem X-COM a většina z vás, minimálně ode mě, slyšela o Warhammeru 40 000, v rámci herní série Chaos Gate se tyto dva světy spojují.

Mechaniky podobné hrám jako X-COM na temném jevišti Warhammeru 40k.


První díl Chaos Gate vyšel v roce 1998. O tom já však psát nebudu. Já mluvím o zatím jediném pokračování z roku 2022. V rámci Daemonhunters se ujmete role velitele loď Baleful Edict a její posádky, jednotky Xiphos.



Screenshot ze hry

Xiphos se potýká s neznámou hrozbou známou jako „the Bloom“, podivnou nákazou, která se šíří v rámci jednoho z mnoha imperiálních sektorů.

Jako velitel lodi nejste zodpovědní pouze za průběh misí, ale také za správu základny, a



Grey Knights bojují s Nurglovými kultisty ve stolním Warhammeru

řízení výzkumu Bloomu. Ve hře je možno dostat vojáka čtyř různých specializací, vybírat pro každého z několika zbraní, a dokonce ti nejlepší mohou nosit mocnou Terminator zbroj, vzácný artefakt lidstva. Vojáci během hry postupují a učí se novým dovednostem. Mise jsou vedeny principem kolového souboje: nejdřív odehraje všechny svoje vojáky hráč, každý z nich má 3 akční body a může dělat různé akce podle jeho specializace, poté hrají nepřátelé. Funkce, která dodává strategickou hloubku, je kouzlení. Každý útok se dá pomocí magie posílit, ale za cenu toho, že stoupá nestabilita magické energie na bojišti. Pokud vystoupá na 100%, dojde k nějaké z mnoha událostí, všechny jsou však pro hráče nevýhodné, takto může

vystoupat za misi několikrát a občas může dosti zavařit.

Jak jméno napovídá, častými nepřáteli jsou démoni, kromě nich však narazíte na lidské uctíváče boha nemoci a hniloby Nurgla i na zrádné mariňáky.

Mimo boj jsou vašimi hlavními spojenci uctíváčka strojů Lunette, která pomáhá stavět nová zařízení na lodi a opravovat poškozená, a hlavní výzkumnice inkvizitorka Kartha Vakir, která zkoumá the Bloom. Kromě nich je na lodi ještě váš poradce, veterán Ectar, který pomáhá s taktickými problémy.

Zkrátka se jedná o hru kombinující prvky jedné z mých oblíbených her s mým oblíbeným vesmírem.

(To)

## Zajímavé místo

### Krásy Českého Krasu

Na zajímavá místa není nutné jezdit přes půlku světa a hned jedno z nich, které patří k mým nejoblíbenějším, najdeme hned nedaleko u Prahy. Já se sem vydávám pravidelně převážně začátkem jara s prvními květy, ale zdejší úžasná krajina láká k výpravám a objevování po celý rok. Chráněná krajinná oblast Český kras je chráněné území o rozloze 128 km<sup>2</sup> založené v roce 1976 za účelem ochrany a zachování nejcennější části barrandienské pánve.

Jedná se o krasové území s romantickou a divokou krajinou rozbrázděnou řadou skal, roklin a kaňonů. Řada míst je však bohužel součástí některých velkoplošných chráněných území jako národní přírodní rezervace Karlštejn nebo Koda, které jsou oficiálně přístupné jen po turistických značených trasách, které vás samozřejmě na ty nejzajímavější místa nezavedou. Dalším problémem je přemíra turistů o víkendech a jiných dny, kdy se nepracuje, kdy se bohužel všichni turisté koncentrují na ty nejzajímavější turistické trasy, a tak to potom vypadá trochu jak na Václavském náměstí, a ne v přírodě, viz například koridor červené turistické značky u Bubovických vodopádů vedoucí ze Srbska směrem na Svätý Jan pod Skalou.

Zdejší lesy jsou ochránářsky velmi cenné svou přirozenou skladbou, bohaté bylinné patro je tvořeno především vzácnou teplomilnou květenou. Krasový reliéf podmiňuje výskyt vzácných živočišných druhů, především netopýrů, měkkýšů a mnoha druhů motýlů. Co se týká motýlů, tak bohužel kvůli nevhodnému managementu nebo dokonce jeho naprosté absenci na některých lokalitách, tak kvůli zarůstání bezlesných ploch, mnoho cenných druhů motýlu již vymizelo. Podobně na lesních lokalitách, lesy jsou stále méně a méně prosvětlené, než byly v minulosti, a to má taktéž negativní




Rozvolněné dubové lesy z bohatým bylinným podrostem jsou domovem mnoha druhů orchidejí, můžeme zde nalézt například vstavač mužský (na fotce), vstavač nachový, prstnatec bezový, okrotice dlouholistá nebo střevíčník pantoflíček. Na loukách roste rudohlávek jehlancovitý, vstavač osmahlý nebo rudohlávek kukačka. Ve bučinách můžeme narazit na korálici trojklannou nebo okrotici červenou.

dopad na druhovou rozmanitost těchto stanovišť. Z rostlin musím jmenovat zdejší klenoty, zvonovec liliolistý, vyskytující se v lesích v Karlickém údolí a včelník rakouský, rostoucí na skalních výchozech na několika lokalitách Krasu. Český Kras je taktéž domovem mnoha

druhů orchidejí, symbolem CHKO je orchidej rudohlávek jehlancovitý, který můžete na zdejších loukách spatřit kvést od poloviny června až do začátku července.

Z mých oblíbených míst musím zmínit nejvyšší vrchol Českého Krasu vrch Bacín 499 metrů nad mořem, tyčící se nad obcí Měňany. Místo je zajímavé taktéž množstvím krasových závrťů a neobvyklému krasovému jezírku. Hned nedaleko se nachází vrcholky Mramor a Šamor, přes které se dá sejít dolů po zelené turistické značce přes nejlepší vyhlídku na Karlštejn až do nedalekého městyse Liteň.



Opuštěné štoly nejen v okolí lomu Malá Amerika jsou domovem několika druhů netopýrů. Z důvodu ochrany jejich hnízdišť není povolen vstup do těchto míst v zimním období.

Další zajímavou trasu, kterou jsme na oddílových výletech do této oblasti úspěšně ignorovali, je kaňon údolím Kodskeho potoka vedoucí přes trampskou osadu až na Kodske kaskády, kde krasový tok vytváří systém pěnovecových hrází, tůňek a vodopádů. Místo se sice nachází v národní přírodní rezervaci, ale informační cedule u kaskád naznačují, že by návštěva tohoto místa neměla být problém. Zajímavým místem je i bývalý vápencový lom

Malá Amerika se zatopeným dnem, který je s okolními lomy propojen podzemními labyrinty štol. Prohlídka podzemí je možná po dohodě se společností Lomy Mořina nebo při speciálních příležitostech na akcích pořádaných správou CHKO Český Kras. V okolí se nachází i mnoho dalších lomů, některé je možné navštívit jako například úchvatný Liščí lom nazývaný též Foxárna nebo Liščárna. Leží však v národní přírodní rezervaci Karlštejn a nevede k němu na rozdíl od Malé Ameriky žádná oficiální značená turistická trasa, takže možnost jeho návštěvy je taktéž sporná. Krásná stráň je jihovýchodně orientovaná lesnatá stráň, je většinou pokryta dubohabřinou s převahou dubu zimního a habru. Nabízí jedny z nejkrásnějších výhledů v celém Českém Krasu, vidět můžete do údolí Berounky a taktéž na protější vrcholky Hřebenů, kde se koná každoročně tradiční zimní soutěž mezi oddíly. Národní přírodní památka Kotýz zahrnující část vápencového ostrohu spolu se skalním útvarem Aksamitovou branou, největší skalní branou v českém Krasu, je dalším z míst hodných návštěvy. Přírodní vápencový útvar je pozůstatkem vstupního portálu bývalé jeskyně, jejíž strop se propadl.

Pokud byste hledali nějaké občerstvovací zařízení, k výběru je jich samozřejmě nespočet, ale já musím doporučit útulnou restauraci a penzion u Máni v Třebáni v Zadní Třebáni, který nabízí opravdu vynikající jídlo, což jak mě znáte nehodnotím často, a pití za přijatelné ceny.

Všechna místa, která jsem zde zmínil, jsou samozřejmě jen malou částí toho, co můžete v Českém Krasu vidět, ty nejznámější jako Karlštejn nebo Koněpruské jeskyně už ani nemá smysl jmenovat, pravděpodobně jste zde už někdy v minulosti byli. Každopádně ať se vydáte v této oblasti kamkoliv, jsem si jist že objevíte mnoho zajímavých zákoutí a výpravu sem si určitě užijete.

(My)

## Příběhy lodí


### Lod' Beagle

Dnes si povíme o známé a zajímavé lodi. Tato loď byla původně postavena jako loď vojenská, jako briga třídy Cherokee s 10 děly. Spuštěna na vodu byla 11. května 1820 v loděnicích ve Woolwich na řece Temži. V červenci téhož roku se zúčastnila přehlídky loďstva při příležitosti korunovace krále Jiřího IV. a jako první z lodí podeplula tehdy nový London Bridge.

Následujících 5 let jen nečinně kotvila, protože nebyla potřeba pro vojenské účely a tak byla přestavěna na výzkumnou loď.

První expedice lodi Beagle v letech 1825–1830 vedla k pobřeží Jižní Ameriky. Loď

vyplula pod vedením kapitána Pringlea Stokese, který však cestou zemřel. Během zastávky v Rio de Janeiro byl jmenován nový kapitán Robert FitzRoy. Během této plavby byl objeven průliv Beagle, který byl po lodi Beagle pojmenován.



Charles Darwin – ovšem plavby lodi Beagle se zúčastnil v podstatně mladším věku.



Současná replika lodi Beagle postavená v Chile

Nejnámější a nejvýznamnější byla její druhá expedice. Vyplula 27. prosince 1831 a po plavbě kolem pobřeží Jižní Ameriky, se přes Nový Zéland, Sydney a Kapské Město vrátila 2. října 1836 do Anglie. Co bylo na plavbě tak důležité? Během plavby byl na palubě mladý přírodovědec Charles Darwin. Plavba trvala pět let a přinesla dramatické změny v mnoha odvětvích vědy. Darwin strávil dvě třetiny času zkoumáním pevniny. Studoval geologické jevy, fosilie a živé organismy. Mimo jiné strávili 5 týdnů na Galapágách, což bylo určující pro jeho teorii vzniku a vývoje druhů evolucí, jejímž hlavním hybatelem měl být dle jeho názoru přírodní výběr. To byla Darwinova stěžejní a pro svou dobu zlomová práce.

Vedle toho zasáhl Darwin i do dalších odvětví, napsal Teorii vzniku korálových ostrovů – atolů,

Monografii svijonožců, Monografii masožravých rostlin, Teorii vzniku humusu.

Loď Beagle se pak vydala na třetí expedici, která měla za cíl zmapovat pobřeží Austrálie. Lodi velel poručík John Clements Wickham. Loď se do Anglie vrátila v roce 1843. Následně sloužila jako hlídková loď u pobřeží Essexu.

## Cesty lodi El Viento del Oeste

### Letošní celoroční hra



V červnu náš kapitán Angel Mesonera na lodi příliš nepobýval, nejprve si jeho loď propůjčil kapitán Manuel Rodrigo Gonzales a hodlal loď použít k nelegální činnosti, čemuž zabránila až vzpoura poctivých námořníků.

V druhé příhodě vyslal pak své námořníky, aby se pokusil spolu s ostatními námořníky najít nějaký zajímavý ostrov, aniž by přesně řekl, k čemu přesně jej hledá.

### Bodování za květen a červen

Oddílový červen přinesl dva výlety a dvě schůzky, hranice pro velký lístek je 182 bodů a bude jich 5

	jméno	body měs.	body obd.	družina	jméno	body měs.	body obd.	družina	
1.	Ben	128	260	Zobáci	14.	Ondra	40	113	Zobáci
2.	Julča	117	253	Vlaštovky	15.	Mája	78	110	Vlaštovky
3.	Ernest	108	204	Zobáci	16.	Martin	28	95	Zobáci
4.	Bára	109	200	Vlaštovky	17.	Jenda	15	88	Nejmladší
5.	Pavel	92	182	Zobáci	18.	Kuba	0	88	Vlaštovky
6.	Kristián	47	162	Zobáci	19.	Janis	0	80	Pařáti
7.	Carina	40	161	Vlaštovky	20.	Julinka	30	78	Vlaštovky
8.	Frída	85	160	Vlaštovky	21.	Adriana	30	61	Nejmladší
9.	Dorotka	86	155	Nejmladší	22.	Malvína	60	60	Host
10.	Mia	60	155	Vlaštovky	23.	Mikeš	39	39	Host
11.	Jožka	41	153	Vlaštovky	24.	Fany	0	15	Nejmladší
12.	Dan	94	140	Nejmladší	25.	Eda	0	15	Zobáci
13.	Áňa	77	117	Vlaštovky	26.				

### Výsledky bodování družin:

Už jsem tu psal snad pokaždé, že tahle tabulka je tu jen pro držení místa, příští rok se pokusíme soutěž družin naplnit opravdovou soutěží – a nebo tabulku zrušíme.

pořadí	název	body měs.	body cel
1.	Nejmladší	40	450
2.	Vlaštovky	40	450
3.	Zobáci	40	450
4.	Pařáti	0	80

### Celkové výsledky:

Tabulka celkových výsledků nám ukazuje především účasti na výletech a drobné zamíchání pořadí. Hranice pro velký lístek je 846,3 bodu a bude jich velice pěkných 10.

jméno	body	výlety	družina	jméno	body	výlety	družina		
1.	Julča	1209	15	Vlaštovky	16.	Mája	647	6	Vlaštovky
2.	Ben	1135	14	Zobáci	17.	Julinka	632	7	Vlaštovky
3.	Jožka	1115	11	Vlaštovky	18.	Kuba	601	8	Vlaštovky
4.	Carina	983	10	Vlaštovky	19.	Mia	574	4	Vlaštovky
5.	Martin	944	9	Zobáci	20.	Janis	473	10	Pařáti
6.	Ernest	912	11	Zobáci	21.	Fany	334	3	Vlaštovky
7.	Dorotka	901	8	Nejmladší	22.	Jenda	315	2	Nejmladší
8.	Ondra	880	9	Zobáci	23.	Eda	309	4	Zobáci
9.	Pavel	877	11	Zobáci	24.	Mikeš	192	4	Host
10.	Kristián	876	8	Zobáci	25.	Malvína	171	3	Host
11.	Bára	821	11	Vlaštovky	26.	Hanka	56	1	Host
12.	Dan	787	8	Nejmladší	27.	Zuzka	39	1	Host
13.	Frída	783	10	Vlaštovky	28.	Sandra	39	1	Host
14.	Áňa	726	7	Vlaštovky	29.	Magda	18	0	Host
15.	Adriana	697	9	Nejmladší					

## Prémiová „50“ pro rok 2025/2026

**Květen:** Odborný úkol pro květen je poznávačka z geologie. Letos jsme geologii přeřadili na květen a zavedli jsme ji i do normálního oddílovkového systému, takže máte možnost se předvést. Jako přinášecí úkol tu máme fotosbíрку bezobratlých. Vyfotografujte a správně určete trojici bezobratlých. Počítají se vám body za kvalitu fotografie, správnost určení a též neobvyklost zobrazeného tvora. Upozorňuji, že tvory fotografované v zajetí považuji z tohoto hlediska spíše za běžné.

**Červen:** A jsme na konci roku, ani to moc nebolelo. Přinášecím úkolem je tentokrát herbář nebo fotoherbář. Nasbírejte a vylisujte nebo vyfotografujte 3 byliny a správně je určete. Pokud budete květiny lisovat, vyhněte se, prosím, rostlinám ohroženým, u fotografií naopak ohrožené rostliny vítám. Hodnocena je kvalita zpracování/fotografie a samozřejmě též správnost určení. Poznávačka nás čeká z poznávání bezobratlých, kde můžete zúčtovat, co jsme na schůzkách dělali především v dubnu.

### **Přehled úkolů prémiové padesátky pro letošní rok:**

září	byliny //
říjen	papírové koule // uzly//
listopad	soutěž „nejkrásnější list podzimu“// dřeviny //
prosinec	tematická vánoční ozdoba// mapa a buzola //
leden	zápisník // houby //
únor	oddílová historie a tradice // ochrana přírody a ekologie //
březen	„co je to?“//ryby , obojživelníci, plazi, ptáci, savci //
duben	podivuhodnost // stavební slohy a památky //
květen	foto-sbíрка bezobratlých // geologie //
červen	(foto) herbář //motýli, brouci, ostatní hmyz, ostatní bezobratlí//

(My+Bi)

### **Souhrnné výsledky prémiové "50"**

jméno	září	říjen	listopad	prosinec	leden	únor	březen	duben	květen	červen
Julinka	3	20+0	0+2	15+2	0+2	0+0	0+1	0+1	0+0	0+0
Pavel	10	12+15	0+0	0+17	22+14	0+19	0+0	0+16	0+24	0+11
Jožka	10	20+0	0+10	20+20	15+10	0+15	0+14	0+21	0+16	0+11
Julča	9	10+0	0+9	20+14	0+10	0+17	0+12	0+19	0+14	0+7
Hanka	8	0+0	0+0	0+0	0+0	0+0	0+0	0+0	0+0	0+0
Kristián	8	20+0	0+4	15+7	0+4	0+0	0+3	0+3	0+5	0+2
Mia	8	0+0	0+4	0+4	0+9	0+0	0+10	0+0	0+8	0+0
Bára	15	0+0	0+0	20+0	0+9	0+0	0+12	0+0	0+19	15+10
Ernest	4	0+15	0+5	0+0	0+7	0+14	0+4	0+5	0+0	0+6
Ben	7	0+2	0+6	20+12	0+6	0+12	18+3	0+5	0+15	0+6
Ondra	11	0+2	0+8	0+7	0+8	0+0	0+3	0+0	0+13	0+10
Martin	11	0+2	0+12	0+23	0+12	0+0	0+13	0+0	0+22	0+13
Dorotka	8	20+0	20+5	20+4	0+8	0+0	0+4	22+2	0+0	20+0
Frída	3	0+2	0+2	0+0	0+6	0+6	0+3	0+1	0+0	0+4
Magda	3	0+0	0+0	0+0	0+0	0+0	0+0	0+0	0+0	0+0
Dan	1	0+0	0+1	20+2	0+3	0+1	13+1	0+1	0+1	0+1
Carina	0	0+0	20+9	0+10	0+12	0+15	0+15	0+6	0+19	0+10
Adriana	0	0+0	0+5	0+2	0+0	0+3	0+2	0+0	0+1	0+0
Mája	0	0+0	0+1	0+0	0+0	0+0	0+6	0+5	0+2	0+3
Áňa	0	0+0	0+6	0+0	0+0	0+0	0+16	0+5	0+10	0+8
Eda	0	0+0	0+4	0+0	0+7	0+0	0+5	0+0	0+0	0+0
Kuba	0	0+0	0+0	25+3	0+0	0+0	0+4	0+0	0+7	0+0
Janis	0	0+0	0+0	20+0	0+0	0+0	0+0	0+0	0+0	0+0
Jenda	0+0	0+0	0+0	0+0	0+2	0+0	0+0	0+0	0+4	0+0
Fany	0+0	0+0	0+0	0+0	0+0	0+2	0+0	0+0	0+0	0+0


## Koutek zábavy

### Jarní běh soutěže o kOKOsový ořech

Jarní běh naší soutěže o sladké odměny s kOKOsovou příchutí je u konce. Odměny budou losovány již na závěrečné oddílovce v červnu.

Každý měsíc zde je zveřejněna trojice obrázků, vašim cílem je poznat, co na obrázcích je, za každý obrázek vždy můžete získat dva body, celkem tedy 6 bodů v jednom čísle kOKOsu. Odpovědi je třeba odevzdat do začátku oddílovky, na které vyjde další číslo kOKOsu. Po pěti kolech se vám body sečtou a za každých pět bodů získáte jeden lístek do osudí. Na únorové oddílovce pak budou vylosovány z tohoto osudí tři ceny, ostatní, kdo měli v osudí aspoň lístek, zpravidla dostanou drobnější ceny.

Řešení můžete hledat kdekoliv a u kohokoliv, jedinou výjimkou je, že se nesmíte ptát žádného z vedoucích oddílu.



Vstupujeme do lesa hledat místo na nocleh první noc u Českých Hamrů

### Celkové výsledky soutěže o kOKOsový ořech – jaro 2026

1. Dorotka – 27 bodů – 5 lístků
2. Julča – 24 bodů – 4 lístky
- 3.-4. Jožka a Carina – 18. bodů – 3 lístky
5. Pavel – 15 bodů – 3 lístky
- 6.-10. Bára, Julinka, Kristián, Adri, Frída – 6 bodů – 1 lístek

**Výsledky 5. kola jarního běhu: Postaveno v této době** (Veltrusy, Vizovice, Buchlovice) řešení odevzdali Julča 6 bodů (celkem 24 bodů), Dorotka 6 bodů (celkem 27), Pavel 6 bodů (celkem 15), Bára 6 bodů (celkem 6) a Jožka 6 bodů (celkem 18) dále má Carina (celkem 18), Julinka (celkem 6), Kristián (celkem 6), Adri (celkem 6 bodů) a Frída (celkem 6 bodů)

### Vtip nalezený na Internetu:

Starší námořník sedí v restauraci a horlivě si prohlíží kdejaký obrázkový magazín a pečlivě z nich vystřihuje objednávací kupóny. „Prosím tě, co to děláš?“ zeptal se ho námořník od vedlejšího stolu. „Ale včera jsem se dozvěděl náhodou adresu kapitána, pod kterým jsem dva roky sloužil, teď vyplňuji kupóny jeho jménem. Už jsem ho přihlásil do sedmi knižních klubů, do tří dálkových kursů, požádal jsem devět pojišťoven, aby k němu vyslaly své zástupce, objednal jsem mu různé knihy na dobírku a dva patentní pásy proti kýle. Ten chlap mi ztrpčoval život po dva roky - a teď je řada na mně!“

<https://www.supervtip.cz/vtipy/>

kOKOs měsíčník oddílu OkO, Číslo letní., Ročník 28. Tiskne Bizon.

Na vydání tohoto čísla se podíleli: Bizon, Kocour, Tomáš, Myšinka

Redakční uzávěrka tohoto čísla byla 14.6.2026. Vyšlo dne 15.6.2026 v počtu 27 výtisků a pdf souboru.

\*\*\*\*\* První číslo devětadvacátého ročníku vyjde 1.9.2026 \*\*\*\*\*

Telefonní číslo redakce: 606 468 693, e-mail: [dengst@post.cz](mailto:dengst@post.cz)