


kOKOs



Měsíčník oddílu OkO



Číslo 9. Ročník 28.
květen

Vyšlo: 27.4.2026



Kalendárium

Zapište si do diáře

Hned na počátku měsíce nás čeká trojdenní výlet ven, který povede do Jizerských hor 30. dubna – 3. května, výlet připravuje Ariel a můžete se těšit zejména na přespávání venku a také na další příhodu naší lodi. V polovině měsíce, 16. května nás pak na jednodenní výlet povedou Piškot a Mikuláš, můžete se těšit na další jednodenní akci v plném jarním počasí. Přesné místo se dozvíte, až dostanete pozvánku.

Oddílovka nás čeká 25. května a jejím tématem bude poznávání bylin, které jsme měli příležitost toto jaro vidět. No a také tu vyjde nové číslo kOKOsu.

Hned po oddílovce, 29. -31. května nás čeká pod Myšinkovým vedením další výlet ven, přesné místo zatím není známé, dozvíte se je do půlky května. Můžete se těšit na přespávání v přírodě a řadu dalších zajímavostí, které nám Myšinka ukáže.

Blahopřeme

Narozeniny	Svátky
3. května – Mia (10) 11. května – Ariel (36) 25. května – Bára (12)	29. května - Max

Zprávy z oddílu

Počet členů

Ani v dubnu se náš počet nezvýšil, myslím, že na případné nové děti si budeme muset počkat do září, kdy bychom přivítali nové členy zejména do nejmladších.

Pojed'te s námi na zkoušku

V květnu se mohou noví hosté podívat na jednodeňák 16. 5. Rádi bychom tu viděli zejména hosty, kteří by s námi zároveň chtěli jet na tábor.

Internet

V pozadí a bez povšimnutí jsme převedli naše oddílové stránky na vyšší verzi hostingu a doufáme, že se tím zbavíme až příliš častých výpadků v nejnevhodnější chvíli (= těsně před výlety). Od převodu si tak slibujeme, že vám naše internetová prezentace bude sloužit stejně jako dosud pro informace a vzpomínání a to, pokud možno, bez zbytečných přerušení.

Tábor

V tuto chvíli bych už měl mít všechny Vaše přihlášky na tábor – jenže je nemám. Tak prosím, kdo jste přihlášku dosud nedodal, doneste ji nebo pošlete v nejbližší chvíli. My s vámi sice počítáme, ale přece jen to musíme mít i na papíře.

Vedoucí zatím pilně pilují program tábora tak, abyste se dočkali starých známých tradičních programů i poctivé dávky nového a dosud neozkoušeného, tak jako na každém táboře.


Ozvěny měsíce

Broumov o Velikonocích 2.-6.4.2026

Velikonoční výlet byl vždycky specifický, více zaměřený na chození a výlety, méně na hry a svým umístěním v době dlouhého svátečního volna často pro mnohé představuje nutnost rozhodování mezi různými aktivitami, kde nemusí zvítězit oddíl. Proto mě velmi potěšilo, když jsme letos měli nejvyšší Velikonoční účast, která byla odměněna vcelku příjemným počasím.

Letos nás na Velikonoční výlet odjelo čtrnáct, Bizon, Hanka, Tomáš, Ariel, Míša, Ben, Ernest, Jožka, Julča, Carina, Kuba, Adri, Frída a Dan. Ve čtvrtek večer se k nám ještě připojila

Kapybara, která na výlet přiletěla rovnou z Ameriky a v pátek ráno dorazil i Myšinka, aby



Prvním skalním městem Velikonoc byly Kočičí skály

nás pak v neděli večer zase opustil.

Pro ubytování jsme letos zvolili DDM v Broumově, kde jsme již před časem byli (2017 a předtím 2010), ale tentokrát jsme vynechali nejbližší skály v okolí Hvězdy a zaměřili jsme se na oblasti o kousek vzdálenější.


Hned po ubytování jsme vyrazili na první výlet, který vedl do skalního města Kočičí skály na úbočí stolové hory Ostaš (samotný



První večerní hrou byl foukací závod

Ostaš jsme vynechali a čeká na naši návštěvu někdy příště). Hned v průběhu výstupu do osady Ostaš Bizon výlet oficiálně zahájil a popsal, že tentokrát budeme s naší lodí zkoumat a mapovat oblast Kajmanských ostrovů. A pak jsme došli ke skalám a věnovali se jejich prohlídce.

Kočí skály jsou skalní město na úbočí a vstupuje se do nich poněkud nezvykle zezhora.



Ve skanzenu jsme zhlédli i historickou kovárnu

První naše Velikonoční setkání se skalami tak bylo zahájeno sestupem vpravo do úzkého průchodu Sluje Českých Bratří. Po návratu na rozcestí jsme se pak vydali vlevo po stezkách skrze skály až ke skalnímu útvaru Kočí hrad. Toto velké rozeklané skalisko plné úzkých průchodů, vyhlídek a prolézaček jsme důkladně prozkoumali a prolezli a pak dal

Bizon pokyn k první hře, cílem bylo posbírat lístky a zkusit sestavit co nejdelší navazující řadu podle určených pravidel. Po hře jsme se vydali po staré neznámé cestě z Kočí skál dolů a vraceli jsme se na autobus do Pěkova, když po cestě Bizon uvedl další hru, sbírání mapových útvarů, která se měla hrát opakovaně po zbytek výletu.

Večerní hrou pak byl foukací závod, kdy měl každý provést svou loď labyrintem útesů pomocí foukání. A pozdě večer pak dorazila Kapybara.

Pátek jsme věnovali asi nejdelšímu výletu, který vedl až za polské hranice. Autobus nás ráno dovezl do Hronova, kde jsme měli příležitost vidět Jiráskův rodný domek a další pamětihodnosti, abychom pak dalším autobusem i s dorazivším Myšinkou odjeli do Vysoké Srbské, kde náš výlet začal. Nejprve jsme odbočili k rozhledně Na Větrné horce a pak jsme po červené značce zamířili pomalým výstupem k osadě Závrchy a tam jsme po modré vstoupili do oblasti Kladska.




Bludné skály jsou soustavou cestiček v pískovci, obrázek pochází z okraje, kde jsou cestičky ještě široké.

Kousíček za hranicemi pak byl první cíl našeho výletu, skanzen Pstražna. Skanzen jsme prošli a prohlédli individuálně nebo v menších skupinkách, zaujal nás přístupný balkon krčmy a neméně přístupný větrný mlýn (ovšem nefunkční) nebo výstava zemědělských strojů ve stodole, které podobné jsou i ve stodole u tábora. Posezení ve skanzenu jsme využili k obědu. A pak jsme vyrazili po modré turistické značce dále pohraniční cestou přes Machovské Končiny, kde hrdě cedulí hlásili, jak jsou



Děti se snaží složit hlavolam napodobující mapu ostrova Grand Cayman

bezvýznamní a Bukowinu Klodzku odkud jsme po žluté značce zahájili výstup k Bludným skalám. Již samotný výstup prozrazoval, že to zde bude asi méně divoké než v našich



Skály na Božanovském špičáku jsou korunovány bizarními útvary

skalních městech. První setkání s bludnými skalami vedlo pak po menším okruhu po chodníčku se zábradlími, kde jsme skály mohli pozorovat, ale jen těžko si je podrobně prohlédnout. Totéž se týkalo i samotné hlavní cesty skalami. Nutno říci, že se jedná o opravdu zajímavé bludiště plné úzkých průchodů, kde Bizon musel občas prolézat v pokleku, ale dojem byl mírně pokažen všudypřítomnými plůtky v nepřístupných vedlejších průchodech a

částečně rovněž tím, že nám děti utekly dopředu (prostě se jim prolézá poněkud lépe) a nemohli jsme si zážitek užít společně. Po vylezení ze skal jsme zahájili sestup do Machova. Po cestě jsme ještě zahráli hru na hledání leguánů a další kolo hry na mapování. Po cestě jsme také mohli vidět hojnost petrklíčů a dalších květin. Cesta domů nám ještě přinesla dlouhý přestup v Polici nad Metují, ten jsme využili k prohlídce města a zejména klášterního kostela, který skýtá zajímavou směsicí slohů.

Po návratu jsme se pustili do večerní hry, kterou byla speciální skládačka představující



Sobotní večer vyvrcholil deskovou hrou na vybavování lodí.

mapu ostrova Grand Cayman, nutno říci, že úkol byl vskutku náročný.

Sobota nám měla přinést kratší výlet a kromě toho i o něco horší počasí, které obvykle postihuje okamžik, kdy Myšinka vytáhne tradiční Megakvíz. Naším cílem bylo tentokrát skalní město Božanovský Špičák, které je součástí NPP Polické skály. Autobus nás dovezl do Božanova a vydali jsme se vzhůru ke skalám na vrcholu Špičáku. Bohužel

dnes bylo počasí chladnější a v závěru výletu přineslo i drobnou přeháňku.

Po cestě jsme se zastavovali na otázky Megakvízu, které byly jako obvykle náročné a získat

v nich body vyžadovalo nejen znalosti, ale i trochu taktiky. Na oběd jsme odbočili z cesty do vedlejšího údolíčka, ovšem jen jsme tam stihli prochladnout, protože tam nedosáhla ani ta trocha slunce. Skály na Božanovském špičáku se vyznačovaly značným množstvím skalních útvarů připomínajících zvířata. U skalního útvaru Kovadlina jsme opět odbočili z cesty a věnovali se prohlídce a prolézání úzkých průchodů a průlezů.



V nedělním předpoledni stoupáme na Široký vrch, kde za chvíli poobědváme.

Ze skal jsme pak sestoupili do vesnice Suchý důl, kde jsme ještě mohli obdivovat fialově kvetoucí šafrán bílý, který je zdejší raritou a pak jsme se již nechali dovézt do Broumova. Tam uvedl Bizon další mapovací hru. V týmu vždy jeden hráč dostal mapu a měl ji zbytku týmu popsat, aniž by jim ji ukázal a oni se ji měli pokusit nakreslit podle toho popisu co nejpřesněji.

Další hra pak nastala po večeři, kdy jsme se pustili do deskové hry o vybavování lodí.



Na vrcholu Ruprechtického Špičáku čekala houpačka s vyhlídkou

Nakonec se ukázalo, že hra byla vyvážená ve prospěch agresivního přístupu a honu na piráty.

Na neděli bylo slibované nejteplejší počasí a nás čekal výlet na nejvyšší letošní vrchol a to na Ruprechtický špičák. Naše cesta začala v Heřmánkovicích, kde jsme si prohlédli tamní kostel, jeden z proslulé Broumovské skupiny kostelů a pak jsme začali stoupat po žluté turistické značce na hřeben Javořích hor. První hru Bizon uvedl

kousek za Heřmánkovicemi, šlo o to najít mezi vedoucími tohoto, kdo představoval Isaaca Boddena, prvního známého člověka narozeného na Kajmanských ostrovech a to tak, že pozorováním museli zjistit, který z vedoucích se chová odlišně.

Zahráli jsme několik kol s různým úspěchem a vypravili jsme se až na hřeben. Tam jsme zjistili, že hřebenová cesta nám poskytne prudší výstupy než cesta na hřeben. Vystoupali jsme tedy na Javorový a po něm na Široký vrch, kde jsme se zastavili na oběd a po obědě jsme pokračovali posledním výstupem na Ruprechtický Špičák. Na vrcholu Špičáku stojí rozhledna a také se tu nachází houpačka s výhledem na polskou stranu hor. Když jsme



Myšinka ukazuje oblast, kde se tentokrát vyskytují zajáci a vejce

se dosyta vynadávali, zahájili jsme sestup do Hynčic částečně po neznačených cestách. V průběhu sestupu uvedl Bizon hru na hledání skrytých útesů, kde bylo cílem poslepu najít dva objekty v určené oblasti a pak o kousek níže Myšinka vyhlásil tradiční hon na zajíce a vajíčka.

Cestou dolů se pak ukázala záludnost neznačených cest a na vlak jsme dorazili jen s velmi malým předstihem. Ben se navíc stihl přesvědčit, že nemírné válení sudů hlavě nesvědčí.

Po návratu se Hanka s dětmi pustila do malování vajíček a jako večerní program uvedl Bizon kvíz s otázkami z toho, co jsme viděli na výletě a toho, co jsme si říkali o Kajmanských ostrovech.

Posledním dnem výletu pak bylo pondělí. Zabalili jsme si a navštívili jsme Broumovský klášter,



Děti se po návratu pustily do barvení vajíček

zajímavostí je, že nás prováděl stejný průvodce jako v roce 2017. Po shlédnutí místních



Na závěr prohlídky nám průvodce ukazuje malířské chyby na freskách.

pamětihodností s poutavým výkladem jsme se odebrali do parku před klášterem na poslední hru, kterou bylo sbírání lístků tak, aby se našly co nejužitečnější a bodově nejbohatší zeměpisné útvary. A pak jsme zašli na náměstí, kde jsme využili místní pizzerii a kebaberii k obstarání oběda. A to už byl opravdu konec výletu. V DDM jsme si dobalili, vylosovali zajíce a pak odjeli na

nádraží a s přestupem ve Starčově vlakem do Prahy bez dalších příhod.

Závěrem mohu letošní Velikonoce jen chválit, měli jsme historicky největší účast, počasí nám celkem přálo a viděli jsme spoustu zajímavého a tak jen doufám, že se na podobně naplněném Velikonočním výletě sejdeme i za rok.

(bi)

Libušín – 18.4.2026

Přípravu výletu do Libušína provázely mírné nejasnosti a tak se nakonec vedení výletu v



Mikuláš vysvětluje první hru

místě vybraném Piškotem ujal Mikuláš. Výlet měl účast vskutku nebývalou a ze schůzkových dětí tu chyběli jen Mia, Fany, Bára a Jožka. Devatenáct dětí tak doplnili jako vedoucí Bizon, Hanka, Lembas, Ariel, Mikuláš a Tomáš. Situaci nám navíc mohlo komplikovat současné pořádání velkého setkání historických šermířů na tomtéž místě, ale téměř jsme se s nimi nesetkali.

Vystoupili jsme z autobusu na zastávce Suchá Horka a odebrali se po zelené

turistické značce do lesa. Na rozcestí Na Rýni Mikuláš výlet zahájil první hrou, tentokrát šlo o to, že se námořníci naší lodi rozutekli v přístavu po hospodách a bylo třeba je sehnat zpět.

V první hře šlo o to, že se negramotní námořníci snaží vyznat v jídelním lístku. Děti tak honily vedoucí a každý z vedoucích jim uměl poradit s částí jídelního lístku.

Z rozcestí jsme se vypravili po žluté turistické značce kolem PR Pašijová dráha a později po neznačených cestách směrem k Libušínskému hradišti. Ještě před hradištěm na doslech od šermířů Mikuláš uvedl další hru. V ní šlo o to, co nejvíce se opít a přitom to nepřehnat. Týmy dětí sbíraly



Obědem, hrou a prohlídkou kostela jsme strávili téměř dvě hodiny

lístečky s alkoholickými nápoji a pokud však přesáhly určitou hranici, musely začít znovu. Zvítězil, kdo se k hranici 15 bodů nejvíce přiblížil.

Po hře jsme pokračovali v mírném výstup na temeno Libušínského hradiště ke kostelíku Svatého Jiří. Nejprve jsme si prohlédli kostelík zvenku a pak jsme se pustili do hry, kterou byl náročný kvíz na znalosti spojené s mořeplavbou a mořem, kde v každém kole měly týmy dětí možnost najmout si některého z vedoucích, aby odpovídal za ně.

Také jsme laviček u kostela využili k obědu. Po hře a obědě jsme k našemu příjemnému překvapení zjistili, že kostel je nečekaně otevřen k volné prohlídce a to včetně věže se zvonící, čehož jsme pochopitelně využili.

Naše další cesta pak vedla po zelené značce směrem na Srby. Po cestě nás čekala zastávka na další hru. Tentokrát šlo o to, že se námořníci skrývají před důstojníky, kteří je hledají. Děti měly vždy deset vteřin na to, aby si vyměnily část oblečení a pak určený vedoucí poznával, k jakým změnám došlo.



Námořníci se snaží převlékáním ukrýt před svými důstojníky

Kdo nebyl odhalen, získal bod.

Těsně před Srby nás čekala další zastávka a to v lomu Bílá skála, což je malý bývalý opukový lom s ohništěm a lavičkami. Místo jsme si prošli a prohlédli a pak tu Mikuláš



V bývalém opukovém lomu proběhla hra na skládání obrázku

ukázal další hru, jednalo se o skládačku mapy k pokladu, která měla nalákat námořníky na další výpravu.

Zbývalo nám jen dojít na nádraží do Kamenných Žehrovic, v lese u nádraží pak proběhla poslední hra, kdy děti lákaly vedoucí pomocí různě barevných papírků, aby se jako námořníci nalodili zpátky na loď. Vzhledem k početnímu poměru mezi dětmi a vedoucími to bylo poněkud náročné.

No a pak nás jen čekala cesta vlakem s přestupem


v Kladně až do Prahy a na nádraží Dejvice výlet opravdu skončil.

Tentokrát jsme měli účast opravdu vynikající a počasí nás nenechalo ve štychu, takže jsme si společnou sobotu skvěle užili. Vlastně bych si jen přál, abychom se jednou dokázali sejít opravdu všichni, ale obávám se, že zde zůstane jen u přání.

Oddíl a voda

Výlet do Ústí nad (pod) Labem

Na přelomu května a června vedl na rytíři Rodvinovi tuším Ariel výlet do Střekova, což je část města Ústí nad Labem. Respektive ve Střekové jsme začínali a šli jsme dál na jihovýchod, ale jaké místo mělo původně být cílem výletu jsem tenkrát nevěděl, a nevím to dodnes. První den probíhal ještě poměrně normálně. Prošli jsme kolem místního hradu směrem k Nové Vsi, možná po naučné stezce. Už je to nějakých 13 let, kudy přesně jsme šli si nepamatuji a trasu dedukuji spíše z mapy a fotek. Někde mezi Střekovem a Novou Vsí



Ráno v drobném, ale vytrvalém dešti balíme pařeniště.

jsme se utábořili a na tomto místě začali naše problémy s vodou. Celou noc pršelo, což by



To jsme u konce cesty u Průčelského vodopádu, na ceduli Naučné stezky v pozadí se píše, že se jedná o nejsušší oblast Čech.

samo o sobě nebyl problém, přeci jenom jsme byli pod stanem. Co už bylo horší je, že pršelo i celé ráno. Vzpomínám si, jak vedoucí diskutovali, že vyrazíme, až pršet přestane. Ale po telefonické domluvě s Hankou, která se k nám s Piškotem připojovala až v sobotu, bylo vzhledem k předpovědi usouzeno, že to bychom nevyrazili nikdy, a tak jsem se sbalil a dal se na pochod. V průběhu dne se ale ukázalo, že neustálý déšť, který měl vydržet až do dalšího týdne, přece jenom nevytváří ideální podmínky pro výlet ven a eventuálně se vedoucí

definitivně rozhodli výlet zkrátit. Ale ani cesta zpátky nebyla nijak jednoduchá. V tu dobu se již Ústí nad Labem nacházelo ve stavu ohrožení povodní a některé objekty (snad stánek?), které jsme viděli po cestě na výlet, byly již zaplaveny. Vlaková doprava, pokud si správně vzpomínám, byla na několika místech přerušovaná a bylo potřeba přesedat na autobus. Naštěstí jsme se ale úspěšně dostali zpět do Prahy, a ačkoliv výlet nebyl zrovna úspěšný, rozhodně byl nezapomenutelný.

(Le)

Zajímavé místo

Aquarium Grotto Garden

Dnes vám budu vyprávět o zajímavém místě, které se nachází v Egyptě, konkrétně v jeho hlavním městě Káhiře. Ač se jedná o zajímavé místo, tak je také do určité míry i místo bizarní. Řeč je o parku se jménem Aquarium Grotto Garden, který se nachází na ostrově Gezira na Nilu.

Při vstupu do tohoto parku musíte zaplatit malý poplatek, ale odměnou za něj Vám budou umělé jeskyně z hlíny, které vytváří zajímavý labyrint a dále příjemné prostředí parku, kde rostou palmy, kaktusy, ale i jiné exotické stromy a rostliny. Na internetu ještě inzerovali,



Umělé jeskyně

že tento park je něco jako zoologická, takže jsou zde výběhy se zvířaty a podle názvu byste

čekali, že zde budou také akvária s živými rybami. Zde přichází ta bizarní část, protože nic takového, jako akvário s něčím živým zde opravdu nečekejte. V některých částech jeskyně žijí netopýři v hojném počtu, ale slabší žaludky varují, že jsou dost cítit. Místo akvárek jsou zde vystavené pouze lebky krokodýlů a mrtvé ryby naložené v lihu. Jediné živé zvíře, které jsem v téhle „ZOO“ viděla byli tedy netopýři a pak ještě velké suchozemské želvy.



Krokodýlí lebky

Na druhou stranu samotné

jeskyně a prostředí parku je velmi hezké a malebné. Potkáte zde hodně mladých lidí, kteří se zde učí, protože park se nachází blízko univerzit. V kontextu extrémně rušné a hlučné Káhiry toto místo určitě oceníte, protože poskytuje únik z hektického prostředí města. A pokud si odmyslíte neživé exponáty, tak se parku Grotto garden nedá prakticky nic vytknout.

Příběhy lodí

Golden Hind (Zlatá laň)

byla vlajkovou lodí Francise Draka, na níž obeplul v letech 1577–1580 zeměkouli. Původně se jmenovala Pelican, ale Drake ji cestou přejmenoval. Golden Hind byla galeona, spuštěná na vodu někdy kolem roku 1570. Přesné rozměry také nejsou známy. Předpokládá se délka 26 m, výtlak 120 t a výzbroj 18 děl.

Francis Drake patřil mezi známé mořeplavce a jako mnozí další vystřídal různá povolání, na moři byl viceadmirálem i korzárem. Narodil se v Anglii v Tavistocku a na moře se dostal jako dvanáctiletý plavčík. Později se plavil na lodi svého staršího bratrance. Tehdy se poprvé dostal do střetu se španělskými loděmi. Později se jako mnoho dalších tehdejších mořeplavců vypravil do Karibiku.

V letech 1570 a 1571 se Drake plavil v karibské oblasti, kde pořádal nájezdy na španělské osady. Všiml si též slabého místa panamské šíje, kde

přepadl kolonu mul dopravujících zboží a zlato ze západních kolonií do přístavu Nombre de Dios, který roku 1573 dobyl. Do Anglie se vrátil jako boháč a hrdina.

Díky těmto zkušenostem ho královna Alžběta I. pověřila vedením expedice, jež se měla plavit kolem světa a znepříjemnit život španělským koloniím. Po pečlivé přípravě roku 1577 vyplul s pěti loděmi směrem k Tichému oceánu. Když se roku 1578 dostal přes Magalhãesův průliv do vod Pacifiku, zbývala mu pouze jediná loď. Jakožto první Angličan v Tichomoří pokračoval severně podél západního pobřeží Jižní Ameriky. Cestou přepadával španělské lodě a neopevněné kolonie. Jako první Evropan se dostal až k Vancouveru (Kanada). Dále pokračoval jihozápadně k ostrovům Celebes a Jávě, aby později obeplul Mys Dobré naděje a mohl se vrátit domů. Roku 1580 zakotvil v Plymouthu s lodí plnou španělského bohatství. Dostalo se mu zprvu zdrženlivého přijetí, ale jelikož válka byla tak jako tak na spadnutí, královna Alžběta I. kořist přes protesty španělského velvyslance přijala a roku 1581 pasovala Drakea na rytíře. Později se stal dokonce členem parlamentu.

Později pokračoval v cestách po moři a ve škodění Španělům, dokonce dobyl v Karibiku Santo Domingo.

V roce 1596, tedy asi v 56 letech opět uspořádal výpravu ke španělským pevnostem v Karibiku, avšak tentokrát byli Španělé připraveni a výprava nebyla příliš úspěšná. A ještě se během výpravy Drake nakazil úplavicí a 28. ledna 1596 zemřel poblíž Portobela v současné Panamě.



Replika Golden Hind v Londýně

Cesty lodi El Viento del Oeste

letošní celoroční hra



V dubnu se El Viento del Oeste nejprve vydala zmapovat útesy a bažiny na Kajmanských ostrovech, v té době sídlu různých pirátů.

Následně pak se námořníci naší lodi rozběhli po hospodách v přístavu a důstojníkům dalo práci sehnat je zpátky na loď pro další průzkumnou plavbu.

Bodování za březen a duben

Oddílový duben přinesl dva výlety a dvě počítané schůzky, v těsných výsledcích tak hrály roli i body z padesátky a soutěž na výletech, hranice pro velký lístek je 199,5 bodu a bude jich 9.

	jméno	body měs.	body obd.	družina	jméno	body měs.	body obd.	družina	
1.	Ben	127	285	Zobáci	14.	Ondra	69	159	Zobáci
2.	Julča	144	258	Vlašťovky	15.	Kuba	104	153	Vlašťovky
3.	Jožka	123	254	Vlašťovky	16.	Pavel	88	142	Zobáci
4.	Carina	125	245	Vlašťovky	17.	Fany	30	132	Nejmladší
5.	Frída	117	233	Vlašťovky	18.	Eda	36	131	Zobáci
6.	Ernest	115	226	Zobáci	19.	Julinka	57	121	Vlašťovky
7.	Áňa	95	219	Vlašťovky	20.	Bára	0	113	Vlašťovky
8.	Dorotka	108	211	Nejmladší	21.	Jenda	75	105	Nejmladší
9.	Mája	86	206	Vlašťovky	22.	Mia	15	70	Vlašťovky
10.	Kristián	99	195	Zobáci	23.	Malvína	0	54	Host
11.	Martin	75	193	Zobáci	24.	Janis	48	48	Pařáti
12.	Dan	123	182	Nejmladší	25.	Mikeš	0	45	Host
13.	Adriana	86	172	Nejmladší	26.				

Výsledky bodování družin:

Příští rok buď soutěž družin nebudeme publikovat nebo z ní uděláme něco více, ale letos je jen zobrazení účasti a vzhledem k tomu, že mladší tři družiny stále mají své členy všude a Pařáti efektivně neexistují, jsou výsledky stále velmi vyrovnané.

pořadí	název	body měs.	body cel
1.	Nejmladší	40	360
2.	Vlašťovky	40	360
3.	Zobáci	40	360
4.	Pařáti	10	70

Celkové výsledky:

Tabulka celkových výsledků nám ukazuje především účasti na výletech a drobné zamíchání pořadí.

	jméno	body	výlety	družina	jméno	body	výlety	družina	
1.	Jožka	962	10	Vlašťovky	16.	Julinka	554	6	Vlašťovky
2.	Julča	956	11	Vlašťovky	17.	Mája	537	5	Vlašťovky
3.	Ben	875	11	Zobáci	18.	Kuba	513	7	Vlašťovky
4.	Martin	849	9	Zobáci	19.	Mia	419	2	Vlašťovky
5.	Carina	822	9	Vlašťovky	20.	Janis	393	8	Pařáti
6.	Ondra	767	9	Zobáci	21.	Fany	319	3	Vlašťovky
7.	Dorotka	746	6	Nejmladší	22.	Eda	294	4	Zobáci
8.	Kristián	714	6	Zobáci	23.	Jenda	227	1	Nejmladší
9.	Ernest	708	9	Zobáci	24.	Mikeš	153	3	Host
10.	Pavel	695	9	Zobáci	25.	Malvína	111	2	Host
11.	Dan	647	7	Nejmladší	26.	Hanka	56	1	Host
12.	Adriana	636	9	Nejmladší	27.	Zuzka	39	1	Host
13.	Frída	623	8	Vlašťovky	28.	Sandra	39	1	Host
14.	Bára	621	9	Vlašťovky	29.	Magda	18	0	Host
15.	Áňa	609	6	Vlašťovky					

Prémiová „50“ pro rok 2025/2026

Květen: Odborný úkol pro květen je poznávačka z geologie. Letos jsme geologii přeřadili na květen a zavedli jsme ji i do normálního oddílovkového systému, takže máte možnost se předvést Jako přinášecí úkol tu máme fotosbírkou bezobratlých. Vyfotografujte a správně určete trojici bezobratlých. Počítají se vám body za kvalitu fotografie, správnost určení a též neobvyklost zobrazeného tvora. Upozorňuji, že tvory fotografované v zajetí považují z tohoto hlediska spíše za běžné.

Červen: A jsme na konci roku, ani to moc nebolelo. Přinášecím úkolem je tentokrát herbář nebo fotoherbář. Nasbírejte a vylisujte nebo vyfotografujte 3 byliny a správně je určete. Pokud budete květiny lisovat, vyhněte se, prosím, rostlinám ohroženým, u fotografií naopak ohrožené rostliny vítám. Hodnocena je kvalita zpracování/fotografie a samozřejmě též správnost určení. Poznávačka nás čeká z poznávání bezobratlých, kde můžete zúčtovat, co jsme na schůzkách dělali především v dubnu.

Přehled úkolů prémiové padesátky pro letošní rok:

září	byliny //
říjen	papírové koule // uzly//
listopad	soutěž „nejkrásnější list podzimu“// dřeviny //
prosinec	tematická vánoční ozdoba// mapa a buzola //
leden	zápisník // houby //
únor	oddílová historie a tradice // ochrana přírody a ekologie //
březen	„co je to?“//ryby , obojživelníci, plazi, ptáci, savci //
duben	podivuhodnost // stavební slohy a památky //
květen	foto-sbírka bezobratlých // geologie //
červen	(foto) herbář //motýli, brouci, ostatní hmyz, ostatní bezobratlí//

(My+Bi)

Souhrnné výsledky prémiové "50"

jméno	září	říjen	listopad	prosinec	leden	únor	březen	duben	květen	červen
Julinka	3	20+0	0+2	15+2	0+2	0+0	0+1	0+1		
Pavel	10	12+15	0+0	0+17	22+14	0+19	0+0	0+16		
Jožka	10	20+0	0+10	20+20	15+10	0+15	0+14	0+21		
Julča	9	10+0	0+9	20+14	0+10	0+17	0+12	0+19		
Hanka	8	0+0	0+0	0+0	0+0	0+0	0+0	0+0		
Kristián	8	20+0	0+4	15+7	0+4	0+0	0+3	0+3		
Mia	8	0+0	0+4	0+4	0+9	0+0	0+10	0+0		
Bára	15	0+0	0+0	20+0	0+9	0+0	0+12	0+0		
Ernest	4	0+15	0+5	0+0	0+7	0+14	0+4	0+5		
Ben	7	0+2	0+6	20+12	0+6	0+12	18+3	0+5		
Ondra	11	0+2	0+8	0+7	0+8	0+0	0+3	0+0		
Martin	11	0+2	0+12	0+23	0+12	0+0	0+13	0+0		
Dorotka	8	20+0	20+5	20+4	0+8	0+0	0+4	22+2		
Frída	3	0+2	0+2	0+0	0+6	0+16	0+3	0+1		
Magda	3	0+0	0+0	0+0	0+0	0+0	0+0	0+0		
Dan	1	0+0	0+1	20+2	0+3	0+1	13+1	0+1		
Carina	0	0+0	20+9	0+10	0+12	0+15	0+15	0+6		
Adriana	0	0+0	0+5	0+2	0+0	0+3	0+2	0+0		
Mája	0	0+0	0+1	0+0	0+0	0+0	0+6	0+5		
Áňa	0	0+0	0+6	0+0	0+0	0+0	0+16	0+5		
Eda	0	0+0	0+4	0+0	0+7	0+0	0+5	0+0		
Kuba	0	0+0	0+0	25+3	0+0	0+0	0+4	0+0		
Janis	0	0+0	0+0	20+0	0+0	0+0	0+0	0+0		
Jenda	0+0	0+0	0+0	0+0	0+2	0+0	0+0	0+0		
Fany	0+0	0+0	0+0	0+0	0+0	0+2	0+0	0+0		

Koutek zábavy

Jarní běh soutěže o KOKOsový ořech – čtvrté kolo


Jarní běh naší soutěže o sladké odměny s kOKosovou příchutí přináší čtvrté kolo poznávání všeho možného. Odměny budou losovány na závěrečné oddílovce v červnu.

Každý měsíc zde je zveřejněna trojice obrázků, vaším cílem je poznat, co na obrázcích je, za každý obrázek vždy můžete získat dva body, celkem tedy 6 bodů v jednom čísle kOKOsu. Odpovědi je třeba odevzdat do začátku oddílovky, na které vyjde další číslo kOKOsu. Po pěti kolech se vám body sečtou a za každých pět bodů získáte jeden lístek do osudí. Na únorové oddílovce pak budou vylosovány z tohoto osudí tři ceny, ostatní, kdo měli v osudí aspoň lístek, zpravidla dostanou drobnější ceny.

Řešení můžete hledat kdekoliv a u kohokoliv, jedinou výjimkou je, že se nesmíte ptát žádného z vedoucích oddílu.

4. kolo – Co tu tohle dělá?

Co by to dělalo, normálně to tu žije. Přiznám se, že jsem ve volné přírodě vlastně neviděl ani jednoho z našich tří podobných, ale odlišných šelem, které tu dnes ukazují. Jeden z nich je u nás odjakživa, druhý se přistěhoval z východu, třetí až z Ameriky. To by vám jako náповěda mělo stačit. Jen zkuste určit, který z nich je který. A tentokrát nemají majitelé barevného kOKosu tak velkou výhodu, protože všichni jsou převážně černobílí.



Výsledky 3. kola jarního běhu: Přeletí moře (orel mořský, kolpík bílý, potápka černokrká) řešení odevzdali Dorotka 4 body (celkem 15), Carina 6 bodů (celkem 12) a Pavel 5 bodů (celkem 9) dále má Julinka (celkem 6), Kristián (celkem 6) Adri (celkem 6 bodů), Jožka (celkem 6 bodů), Julča (celkem 6 bodů) a Frída (celkem 6 bodů)

Vtip nalezený na Internetu:

Vyprávěl námořník přátelům o svých dobrodružstvích v Jižní Americe: "Co vám mám povídat? Bylo to strašné! Indiáni vpravo, Indiáni vlevo, Indiáni všude kolem nás... Kam se člověk podíval, všude Indiáni na svých lodích. Přirazili k naší Margaretě a už se houfem drali na palubu..." "Proboha! Co jste dělali?" "Už bylo pozdě. Nedalo se nic dělat a tak jsme od nich museli koupit pár výšivek, nějaké koberce, několik vyřezávaných nožů a masek."

<https://www.supervtip.cz/vtipy/>

kOKOs měsíčník oddílu OkO, Číslo deváté., Ročník 28. Tiskne Bizon.

Na vydání tohoto čísla se podíleli: Bizon, Kocour, Kapybara, Lembas, Ester

Redakční uzávěrka tohoto čísla byla 26.4.2026. Vyšlo dne 27.4.2026 v počtu 27 výtisků a pdf souboru.

***** Desáté číslo osmadvacátého ročníku vyjde 25.5.2026 *****

Telefonní číslo redakce: 606 468 693, e-mail: dengst@post.cz