


# KOKOS



Měsíčník oddílu OkO



Číslo letní Ročník 27.  
*červenec a srpen*  
Vyšlo: 16.6.2025



## Kalendárium

### Zapište si do diáře

V pondělí 23.6.2025 bude závěrečná oddílovka, kterou tradičně využijeme k výpravě do Libosadu Zemědělské Univerzity s Piškotem jako průvodcem.

A pak už nás čeká tábor, pojedeme na něj v pátek 27. června a tábor skončí v sobotu 19. července.

Jako každý rok i letos máte možnost sejít se v některá pondělí v 16:00 u klubovny. Týká se to pondělků 21.7., 4.8., 11.8. a 18.8. Budou pořádány schůzky pro všechny, kdo budou zrovna v Praze.

Nový oddílový rok pak začne oddílovou schůzkou v pondělí 1. září, sejdeme se v 16:00 u klubovny a společně jej zahájíme.

### *Blahopřejeme*

Narozeniny	Svátky
20. června – Lembas (25)	24. června – Jan
17. července – Piškot (23)	29. června – Petr a Pavel
24. července – Eliška (14)	5. července – Cyril a Metoděj
25. července – Eda (12)	22. července – Magda
3. srpna – Yan (8)	26. července – Anna
11. srpna – Žába (28)	5. srpna – Kristián
21. srpna – Julča a Jožka (10)	11. srpna – Zuzana
23. srpna – Ben (11)	15. srpna – Hana
27. srpna – Frída (7)	21. srpna – Johana
31. srpna – Prtě (27)	23. srpna – Sandra

## Zprávy z oddílu

### Počet členů

Počet členů se zatím nezměnil a žádný z očekávaných hostů se na červnové výlety nedokázal dostat. Takže nezbývá, než čekat na tábor a příští rok.

### Tábor

Tábor je tu. Tedy ještě ne úplně, ale už je to nejbližší neschůzková akce a tak nějak všeobecně je hodně blízko. Takže se tužte na práci, těšte na hry a ostatní programy a hlavně koukejte dodat všechno, co nám ještě dlužíte, přihlášky, peníze, potvrzení a tak všechno ostatní.

Vedoucí mezitím vytisknou spoustu karet a kartiček, abyste měli s čím na táboře hrát. Takže pár posledních dní a už je tu tábor.

## Ozvěny měsíce

### 30.5. - 1.6. Bílé Karpaty

Poslední letošní výlet ven začal hned na srazu zklamáním, protože jsme se dozvěděli, že z



Ráno nás přivítalo kousek nad Nedašovou Lhotou

ohlášených 4 dětí nakonec přijel jenom Janis. Na výletě jsme tedy byli čtyři, ještě Bizon, Myšinka a já. Čekala nás dlouhá cesta vlakem až na Moravu, která se ovšem díky výluce značně zkomplikovala. Z Hranic na Moravě jsme jeli značně naplněným náhradním autobusem, a kvůli celkovému zpoždění jsme pak nestihli poslední

autobus do Nedašovy Lhoty, což nám večerní pochod prodloužilo o pěkné 4 kilometry.

Hned za Lhotou jsme vystoupali téměř až na vrch Maleník a začali hledat místo na spaní, to už ovšem bylo okolo půlnoci. Sobotu jsme začali výstupem na hřeben Bílých Karpat. V sedle pod Požárem Myšinka zahájil výlet a celovýletovou hru. Král se rozhodl získat pro Tramtárii Zelený ostrov, a vyslal tam velkou diplomatickou misi. Bohužel se nechal



Na hřebeni na rozcestí Požár Myšinka vyložil celovýletovou hru.

napálit názvem ostrova a výpravu vyslal nepřipravenou na strašnou zimu, která je na ostrově běžná. V celovýletové hře bylo cílem odhadovat podle nepřesné předpovědi počasí a adekvátně se na něj připravit. V průběhu prvních několika kol se pravidla různě měnila,

podle toho, jak se Myšinkovi zdálo, že hra funguje nebo nefunguje. Na místě jsme taky nabrali vodu u studánky na vaření oběda.

Dále jsme pokračovali směrem na vrch Lázy, kde se nacházel pěkný altánek, a tam jsme si chtěli uvařit oběd. Bohužel byl zcela obsazen, takže jsme pokračovali v cestě, až jsme objevili krásnou chatku U Baribala s venkovní lavičkou a stolem. Tam jsme si uvařili klasické těstoviny se sýrem a omáčkou.

Po obědě jsme pokračovali dál po



První z prohlížených rezervací byly PR Ploštiny, zde jsme však nic prioritně zajímavého nenašli

zelené směrem na Královce. Nicméně hned za Baribalem jsme udělali odbočku ke kapliče



Rozhledna na Královci byla překvapivě vysoká.

s pramenem, kde jsme si zahráli dalších pár tahů hry. Pak už jsme dorazili na PR Ploštiny, kde jsme na chvíli sundali batohy a prošli louku, bohužel žádné vzácné rostliny jsme nenašli. Po cestě dál jsme ale narazili na hromadu okrotic dlouholistých rostoucích okolo cesty.

Pak už jsme dorazili ke Královci, a zastavili jsme se v místní restauraci na

drobné občerstvení. Na Královci se také nacházela volně přístupná dřevěná rozhledna, na kterou jsme hned vystoupili. Byla to opravdu pěkná stavba, dost vysoká na to, že byla postavená celá ze dřeva.

Z Královce jsme pak zamířili na PR Javorůvky, kde se nacházela další louka. Já jsem se



Nejzajímavějšími květinami výletu byly orchideje hlavinky horské na PR Javorůvky

nabídl, že pohlídám batohy, zatímco ostatní projdou relativně malou louku. Nakonec procházka trvala asi hodinu. Abychom nahnali časovou ztrátu, rozhodli jsme se z Javorůvek projít přímo lesem směrem na Dobšenu. Bohužel jsme museli obcházet hustý les, takže jsme nakonec nic neušetřili, akorát jsme šli prudším kopcem.

Jelikož se blížil večer, tak jsme vyšli na kopec nad PR Bílé potoky, kde jsme začali rozkládat pařeniště. Opět jsem pohlídal věci, zatímco ostatní došli do Bílých potoků, a potom jsme rozložili pařeniště a uvařili večeři. Myšinka dovezl nějaké speciální instantní rizoto vyráběné v Itálii, které bylo celkem dobré.

V noci nás zastihl drobný déšť, nicméně do rána nám pařeniště zcela uschla, a my jsme se vydali na poslední zastávku výletu, na hrad Brumov. Před hradem jsme si odehráli poslední tahy celovýletové hry, pak jsme si prošli hrad, kde byla celkem pěkná výstava o vykopávkách a obnově hradu (bohužel hrad je totální zřícenina, zůstaly



Ve zřícenině Brumovského hradu je umístěná historická expozice

sklepy a zdi). Po návštěvě hradu jsme si dali rychlý oběd (rohlíky a šunku) a vydali se na cestu domů, která, opět díky výluce, trvala přes 6 hodin. Myšinka se s námi rozloučil už v Brumově, protože zůstával na místě až do pondělí.

## Řevničov –14.6. 2025

Poslední výlet letošního oddílového roku přinesl příjemné počasí, rozumnou účast a pár neobvyklých situací.

První z nich nastala hned na srazu, který byl tentokrát výjimečně přesunut na nádraží Praha – Dejvice. Sešlo se nás tu celkem patnáct, Bizon, Ester, Hanka, Piškot, Adam, Tomáš, Magda, Lukáš, Eliška, Eda, Bára, Ernest, Pavel, Anička a Frída. Nastoupili jsme do vlaku a s přestupem v Kladně jsme dojeli do Řevničova. Po cestě se k nám v Hostivicích přidal Janis a ve Stochově Lembas.



Místy bylo místo mostu jen pár klád hozených do potoka

Vystoupili jsme tedy v Řevničově a vydali se po značkách k PR Prameny Klíčavy. Po cestě jsme měli možnost spatřit v zatáčce nabouraná auta, sanitku i hasiče. Ovšem my jsme pokračovali až k místu,



Magda předvádí heraldického plameňáka

ktež se silnice odbočuje modrá značka a tam Ester zahájila výlet.

Tentokrát šlo o to, že král Kibic III. rozhodl, že Tramtárie potřebuje nový státní znak. A hned přispěl tím, že tento znak navrhl. Podle očekávání byl tento znak navržený chybně a tak se rádci rozhodli, že králův návrh přetvoří, aby lépe odpovídal heraldickým pravidlům.

Výrazili jsme nejprve po modré turistické

značce podél rezervace a za rezervací v lese jsme se zastavili na první hru. Vedoucí zde předváděli heraldické figury, tedy zvíře a nějakou jejich heraldickou pózu a děti měly uhodnout, o co se jedná. Viděli jsme tak předváděná různá zvířata včetně tučňáka nebo včely.

Po hře jsme došli na cestu, kde jsme modrou značku opustili a šli kus po silnici a až na křižovatce u Horácké



Ester popisuje, jak se správně blasonuje erb.

Lísy jsme se opět vnořili do lesa, na rozcestí zabočili vlevo a kousek od návěší U Černé choje jsme se zastavili na další hru. Tentokrát šlo o to správně nakreslit erb podle popisu. Ester přečetla heraldický popis nějakého erbu a děti jej měly podle toho správně nakreslit. Přesto, že předtím měly k dispozici přehled heraldických figur, zapamatovat si

pravidla nebylo snadné.

Z cesty jsme odbočili opět doleva a po krátkém setkání se žlutou turistickou značkou jsme se ocitli na hrázi rybníka Dolní Kracle, kde jsme s výhledem na lekníny a labuť s mláďaty usedli k obědu. Rovněž nás zaujalo nebývalé množství malinkých žabiček, které se tu pohybovaly.

Po obědě jsme se odebrali dále po cestě a tam u odbočky s další cestou přišla další hra, tentokrát měly děti pomocí otázek zjistit, kterému šlechtici patří který erb, vedoucí



Děti se snaží pochytit hru na zkoumání šlechtických erbů.

představovali šlechtice a děti se jich pomocí otázek na ano-ne vyptávaly, ale nesměly se přitom přímo zeptat na figuru v erbu.

Po hře jsme se vydali směrem k Rudě a tady po ulici k mostu přes železniční trať a za mostem jsme se opět otočili vlevo do lesa. Po pár metrech jsme zastavili na další hru. Tentokrát měli rádcové již vyzbrojeni heroldskými znalostmi zjistit, jakých všech chyb se král při návrhu nového státního znaku dopustil. V lese byly lístky s napsanými pravidly a děti je měly najít, přečíst a zjistit na návrhu erbů, zda byla splněna. Závěrem samozřejmě bylo, že králův návrh opravdu neodpovídá požadavkům a že bude třeba krále taktně přivést na lepší řešení.

Zahnuli jsme doprava a znovu doprava po bahnité cestě a tam jsme usedli k poslední hře. Děti měly nejprve zjistit, co si král vlastně přeje mít v erbů a pak vhodný erb nakreslit. Musely tedy nejprve splnit u vedoucích drobné úkoly,



Děti hledají pravidla sestavování erbů a vedoucí je přitom honí

aby získaly informaci a pak se pustily do výtvarného řešení. Potěšily mě přírodovědné znalosti Lukáše a Aničky, kteří snadno poznali stínku a pestřenku. Ve znaku tak nakonec byla zlatá okřídlená ryba na modrém poli (i když podmínky by, pokud se nemýlím, podle mě splňovala i modrá ryba ve zlatém poli) a král byl spokojen.

To už byl čas vyrazit definitivně na vlak, takže jsme po několika cestách kolem Novostrašeckého rybníka došli na nádraží do



Děti soustředěné na kreslení nového znaku.

Nového Strašecí, kde Ester výlet vyhodnotila a odkud jsme se bez dalších příhod dopravili zpátky domů.

A co říci závěrem? Poslední výlet oddílového roku se tentokrát opravdu vydařil, počasí bylo teplé, ale ještě nepřešlo do příliš horkého a tak zbývá jen litovat, že se sem nedostali ti, kdo těsně před výletem onemocněli a ještě hůře ti, kdo dali přednost jiné činnosti před oddílovým výletem.

(bi)

## Šílené oddílové projekty

### Svobodná Zem

Když se tu zmiňujeme o případech, kdy velké plány vedoucích tak docela nevyšly a postupně se obrátily v zapomnění, nelze nezpomenout na Svobodnou Zem. A cože to vlastně bylo? Asi nejpřesnější je říci, že se jednalo o fantazy prostředí vytvořené pro oddílové účely, které se stalo základem několika her. Bylo nakonec docela propracované a hlavně obsahovalo řadu neobvyklých a vlastních ras a typů postav.

První z nich byla táborová hra pro vedoucí a starší děti typu zvaného faxové hry, která v roce 1999 vystřídala předešlé podobné hry. A následovaly několik dalších táborů její další verze.

Když jsme přemýšleli, jak dětem oddílovou činnost ozvláštnit, napadlo nás v létě 2001 vydávat v kOKOse sběratelské karty. Pro ně jsme použili název a prostředí Svobodné Země a vznikla hra Svobodná Zem- Turnaje. V každém kOKOse pak bylo vloženo několik náhodně rozdělených karet, se kterými se hrála hra na souboj mezi trojicí postav – karet. Navíc každá karta měla extrémně vzácnou barevnou verzi. Mysleli jsme, že se dětem bude chtít kartičky sbírat, že je ukážou svým kamarádům a tím je nalákají do oddílu. A že budou chtít s nimi hrát hru.

Bohužel se v té době zároveň oddíl ocitl v jisté krizi, nepodařilo se nám do turnajů nalákat nové děti a nakonec karty hráli a sbírali jen vedoucí a tak jsme po čtyřech letech práce pokus ukončili. Za tu dobu jsme nakreslil a namaloval karty na zhruba 250 postav, měl jsem vymyšlené jejich příběhy a prostředí Svobodné Země bylo naplněné spoustou dalších postav.

V rámci propagace hry a prostředí jsem pro výlet v roce 2002 sepsal RPG ze Svobodné Země, které se hrálo v rámci výletu a pak rovněž zapadlo.

Plánovali jsme na Svobodnou Zem, která sice nesplnila svůj účel, ale nám se líbila, navázat další hrou z tohoto prostředí, ale tu jsem již nedokázal dovést do konce.

Poslední záchvěvy těchto plánů byla nová faxová hra pro vedoucí na táboře 2007 a úplný koneček konce byl na táboře Král Draků, kdy jsem pro souboj draků použil princip, který měl být stěžejním principem nové Svobodné Země.

Navíc díky několika poničeným kopiím a haváriím hard disků jsem přišel o téměř všechny scany obrázků a soubory s kartami. Ovšem na starých oddílových stránkách je přístupný popis a barevné obrázky postav z prvních sérií Svobodné Země. A mám kompletní původní ručně kreslené obrázky včetně obrázků plánovaných pro neuskutečněnou druhou hru.

O Svobodné Zemi bych mohl vyprávět dlouho, ale už tak jsme přesáhl vymezené místo.

Takže možná někdy opět začne s kOKOsem vycházet něco sběratelského, ale myslím, že Svobodná Zem to už nebude.



Jindřich z Vatry patřil kdysi do Myšinkova úspěšného výherního týmu

## Herní koutek

### Tiến lên

Tentokrát jsem se rozhodl popsat mou oblíbenou cizokrajnou karetní hru, kterou jsem i před lety v rámci kroužku učil děti na táboře. Má i své evropské varianty, jež mi jsou více nebo méně známé, ale zaměřím se na vietnamskou verzi, které jsem odehrál zdaleka nejvíce a má speciální místo v mém srdci. Tien len je velmi populární vietnamská karetní hra (někdy označovaná jako jejich národní hra) hraná nejen v jihovýchodní Asii, ale i na mnoha místech s vietnamskou diasporou. Název v překladu znamená něco jako „vpřed“ nebo „postoupit“ a zcela upřímně se nejsem úplně jistý, co má jméno v kontextu hry symbolizovat. Její hlavní výhodou je, že je velmi jednoduchá (pravidla připomínají prší nebo přebíjenou) a stačí k ní klasický balíček 52 karet. Ideálně se hra hraje ve čtyřech hráčích, ale teoreticky jde hrát i ve dvou nebo třech, případně pěti až osmi hráčích při použití dvou balíčků karet. Každopádně bych určitě doporučil hrát ve čtyřech, protože na to je hra dělaná. Na začátku se každému hráči rozdá třináct karet (při čtyřech



hráčích) a účelem každého hráče je se jich co nejdříve zbavit. Začíná ten, který má v ruce pikovou trojku, což je nejnižší karta ve hře (nejvyšší je pak srdcová dvojka), a v některých variantách hry ji i musí rovnou zahrát. Další v pořadí pak může kartu ležící na vrcholu balíčku přebít svou vlastní kartou. Karty se dají vykládat jednotlivě nebo v kombinacích – dvojicích, trojicích, čtveřicích a případně postupkách. Důležité je, že kombinace se dají hrát pouze na stejný typ kombinace. Na dvojici tedy můžu hrát pouze vyšší dvojici, na jednotlivou kartu pouze vyšší jednotlivou kartu. Jedinou výjimkou je pak čtveřice, která se dá hrát na dvojku (nejvyšší typ karty) a tím ji přebíjí. Hra končí, když se všichni hráči zbaví svých karet a v další hře začíná vítěz té poslední (pravidlo s pikovou trojkou platí pouze pro první hru). V určitých variantách hry je možné po rozdání karet podle různých pravidel karty měnit (já to znám tak, že si vítěz může říct o konkrétní kartu).

Tien len je rychlá, zábavná a nepřiliš strategicky náročná karetní hra, která ale přesto vyžaduje přemýšlení dopředu a hlídání, co mohou mít ostatní hráči za karty. Jako každá karetní hra je z velké části o štěstí, ale cílem k vítězství je dobře se rozmyslet, kdy a jaké karty zahrát a kdy třeba radši vynechat kolo. Jedinou malou nevýhodou je velké množství variant pravidel, takže je na začátku důležité se shodnout, jak se bude hrát. Obecně vzato bych ale určitě doporučil tien len přidat do vašeho repertoáru karetních her.

(Le)

## Zajímavé místo

### Velká Javořina (970 m.n.m) – nejkrásnější prales Bílých Karpat

Možná se divíte, proč vás zvu na výlet do míst, které jste už v minulosti měli možnost navštívit s oddílem v rámci několika Velikonočních výletů, ale protože tato majestátná nejvyšší hora Bílých Karpat ležící na Česko – Slovenském pomezí má v každém ročním období své kouzlo, tak bych vám rád tuto horu přiblížil. Variant výstupu je několik, já bych zde rád uvedl mojí nejoblíbenější variantu, kterou jsem měl možnost letos znova projít.

Trasa začíná v malebné bělokarpatské obci Strání u restaurace Zámeček, odkud se vydáme po cyklostezce vedoucí okolo starých sadů údolím potoka Klanečnice. První zastávkou naší trasy je přírodní rezervace Hrnčárky, bělokarpatská květnatá louka a zároveň z části pěnovcový mokřad s unikátní flórou a faunou. Od Hrnčárek pokračujeme dál po asfaltové komunikaci údolím Klanečnice a pak vzhůru na hřeben, kde se napojíme na zelenou turistickou značku vedoucí na Velkou Javořinu ze Strání. Zelená turistická značka se brzy dostane na nevýrazný hřeben a napojí se na červenou turistickou značku vedoucí k vrcholu Velké Javořiny. Od rozcestí u Bětina Javoru červená značka stoupá k vrcholu, prochází lesy listnatým lesem bohatě porostlým kapradinami až se dostaneme na hranice národní přírodní rezervace Javorina, kterou stezka vede




V přírodní rezervaci můžeme najít mnoho vzácných druhů rostlin. Za zmínku stojí kriticky ohrožená **podkovka chocholáta** nebo **hrachor panonský**, který se v Česku vyskytuje jen zde v okolí Strání. Z orchidejí můžeme jmenovat silně ohrožený **prstnatec pleťový** vázaný na mokřadní stanoviště. Jak na loukách tak zdejším mokřadu se vyskytuje v početné populaci podivuhodný **tořič čmelákovitý holubyho**, endemit Bílých Karpat (na fotce).

skrže stromy tvarované drsným počasím do různých pokroucených a zakrslých tvarů až k vrcholu Velké Javořiny na státní hranici se Slovenskem. Rezervace na Javořině je bezzáhová zóna, což znamená, že vstup do těchto míst je jen na vlastní nebezpečí, na což také upozorňuje cedule u cesty.

Na rozcestí Velká Javořina těsně pod radiokomunikačním vysílačem se nabízejí krásné výhledy na českou stranu Karpat, pokud však chceme vidět více, je potřeba udělat si trochu zacházku a dále pokračovat asi pětset metrů západně po modré značce až na rozcestí Velká Javorina – hřeben. Poškozené smilkové louky na vrcholu Javořiny se pravidelným lučním hospodařením dostávají postupně do původního stavu a jsou z nich udávány některé vzácné druhy orchidejí, např. hlavinka horská. Jinak se dáme po modré straně směr Holubyho

chata, kde se nám pro změnu naskýtají velkolepé výhledy na slovenskou stranu tentokrát na majestátní pohoří Považský Inovec.



**Národní přírodní rezervace** Javorina o rozloze 165,9 ha byla vyhlášena roku 2007. Spojuje dvě dříve vyhlášené rezervace - NPR Javorina a PR Javorina. Na mírnějších svazích pralesovité části rezervace převládají květnaté bučiny, na prudších sklonech suťové javořiny.

Holubyho chata na slovenské straně vrcholu Velké Javořiny byla postavena v roce 1929 a její vznik je spojen s osobou Jana Holubyho, českého národního buditele a horolezce, který se zasloužil o propagaci turistiky a ochrany přírody v tomto regionu. Nyní se zde nachází restaurace a v chatě je možné se i

ubytovat. Restaurace nabízí tradiční českou a slovenskou kuchyni, takže si tu můžete objednat například svíčkovou, smažený sýr nebo klobásy

Sestup od Holubyho chaty nás čeká po zelené značce. Ze začátku procházíme po vozové cestě vedoucí státní hranicí k vrcholu sousední hory Jelenec 925 m.n.m. a potom se pěšinka odpojuje z hřebene a schází pralesem, i když je lépe použít slovo lesem přírodě blízkým až k dolní hranici rezervace, která zahrnuje květnaté bučiny a suťové lesy na úbočí hory. Tento horní úsek je bezesporu nejzajímavější částí celé trasy, pokud vyrazíte jako já v květnu nebo začátkem června procházíte rozkvetlými lány medvědího česneku, kam se podíváte. Jedině je potřeba dát pozor na popadané stromy, v době mé poslední návštěvy je bylo potřeba přelézt a to cestu trochu prodloužilo.

Od hranice rezervace je pak sestup trochu prudší a cesta vede až do místní části Strání Květná, kterou proslavila tamní sklárna. Strmá cesta je dost rozježděná od lesní techniky, naštěstí vede vedle cesty alternativní pěšinka, kterou lze dojít pohodlně skoro až do Květné. Celkově je trasa výletu 15 kilometrů a převýšení 600 metrů ve výstupu i v sestupu.

Alternativně se dá výstup začít v obci Horní Němčí, kde můžeme nalézt známou přírodní rezervaci Drahy, jež bývala kdysi obecní pastvinou, charakteristický ráz jí dodávají porosty jalovce obecného. V rezervaci roste mnoho druhů orchidejí a je vyhledávaným místem všemi milovníky přírody. V přírodní památce Pod lesem zase můžeme v březnu spatřit vzácný šafrán bílý.

Koneckonců, ať už si vyberete kteroukoliv z cest vedoucích k vrcholu, klidně i tu, kterou jsme šli kdysi s oddílem, nemůžete udělat chybu. Ať je léto nebo zima, svítí slunce nebo je pod mrakem, prší nebo je mlha, ráno nebo večer, hora vždy vykouzlí nějaké překvapení, stačí se jen pozorně koukat okolo.

(My)

## Podivné nápady šílených vládců

### Královna Kristina I. Švédská

Královna Kristina nepatří úplně mezi šílené vládce, ale byla zajímavou osobností a je s ní dodnes spojeno mnoho legend a je považována za zvláštní a trochu záhadnou.

Kristina se na rodila roku 1626 jako čtvrté dítě krále Gustava II. Adolfa, ale všechny tři předchozí děti zemřely. Král si dal roku 1627 potvrdit, že v případě jeho smrti a absence mužského potomka se jeho dědičkou stane Kristina.

Královna Kristina byla výstřední panovnice i žena. Byla štíhlé postavy a poměrně malého vzrůstu, její výška je odhadována na 150 cm. Svůj malý vzrůst údajně nezakrývala, a ještě nosila boty s nízkou podrážkou. Následkem úrazu páteře v dětství měla deformaci trupu a vychýlení ramene. Mluvila hlubokým hlasem, potrpěla si na drsné žerty a měla zálibu v lovu, vojenské strategii, sběratelství uměleckých předmětů a dalších dobových oborech evropské kultury. Její záliby mohly být ovlivněny její výchovou, protože král si přál, aby byla vychovávána jako „korunní princ“. Učila se jízdě na koni, lovu i šermu. Z ženských dovedností se měla naučit pouze skromnosti a cudnosti. Jinak ale



Královna Kristina v dětství.



Královna Kristina

získala i poměrně dobré vzdělání, uměla několik jazyků apod. Její matka se jí zřekla a tak Kristina vyrůstala u své tety Kateřiny Švédské a jejího manžela Kazimíra Falcko-Zweibrückenského na hradě Stegeborgu, jižně od Stockholmu.

Královnou se stala v šesti letech, ale vládla za ní regentská rada.

Po dosažení plnoletosti nastoupila na trůn. Během její vlády probíhala třicetiletá válka a Kristina tak zasáhla i do historie Čech a to ne moc pozitivně. Velký švédský vojenský kontingent vedený generálem Königsmarckem prošel nezastaven až do nitra Čech a obsadil Prahu. Po jednodenním ostřelování Prahy přišla tajná zpráva od královny Kristiny, aby vojsko obsadilo Pražský hrad a zaměřilo se na uloupení tehdy proslulé umělecké sbírky císaře Rudolfa II. jako válečné kořisti. Švédské vojsko

získalo rabováním pro Kristinu 500 obrazů, 70 bronzových soch, 370 vědeckých přístrojů, 400 indických kuriozit, stovky korálů, slonoviny, drahých kamenů, jantaru apod. To však královně Kristině nestačilo, napsala si ještě o Rudolfovu knihovnu. 24 hodin poté byl podepsán vestfálský mír o ukončení třicetileté války.

(kc)

## Ve jménu krále!

### Slavná královská rozhodnutí



Jeho veličenstvo, král Kibic III., řečený Neomylný, rozhodl se diplomatickým úsilím získat pro Tramtárii největší ostrov na světě, zvaný Zelený ostrov, který jistě bude bohatý a úrodný, plný hojné zvěře a hustých pralesů.

Král se rovněž rozhodl, že Tramtárie potřebuje nový státní znak a sdělil svým ministrům, jak by tento znak dle jeho moudrosti měl vypadat.

### Bodování za květen a červen:

A je tu poslední vyhodnocení, poslední měsíc, kdy pomohly zejména oba výlety, ale pochopitelně i účast na schůzkách. Hranice pro velký lístek je 116,2 bodu a bude jich devět.

	jméno	body měs.	body obd.	družina	jméno	body měs.	body obd.	družina	
1.	Ernest	72	166	Zobáci	13.	Eda	66	81	Zobáci
2.	Frída	67	154	Vlaštovky	14.	Ondra	38	68	Zobáci
3.	Áňa	68	146	Vlaštovky	15.	Lukáš	60	60	Pařáti
4.	Kristián	33	135	Zobáci	16.	Julča	0	55	Vlaštovky
5.	Pavel	87	134	Zobáci	17.	Martin	15	32	Zobáci
6.	Ben	49	129	Zobáci	18.	Yan	31	31	Zobáci
7.	Julinka	34	126	Vlaštovky	19.				
8.	Janis	68	119	Pařáti	20.				
9.	Bára	57	117	Vlaštovky	21.				
10.	Mia	28	102	Vlaštovky	22.				
11.	Eliška	57	96	Pařáti	23.				
12.	Jožka	26	86	Vlaštovky	24.				

### Výsledky bodování družin:

Zobáci měli své zástupce na všech akcích, Vlaštovky vynechaly jednu schůzku, Pařáti všechny.

pořadí	název	body měs.	body cel
1.	Zobáci	40	440
2.	Vlaštovky	30	420
3.	Pařáti	10	160

### Celkové výsledky:

Tabulka celkových výsledků přináší součet bodů za uplynulé měsíce a samozřejmě i můžete posoudit nakolik vám pomáhá účast na výletech. Velmi slabý Benův výkon v posledních měsících snížil jeho náskok a pomohl těm za ním výrazně se přiblížit. Hranice pro velký lístek je 766,5 bodu a budou 4.

	jméno	body	výlety	družina	jméno	body	výlety	družina	
1.	Ben	1095	11	Zobáci	14.	Julinka	417	3	Vlaštovky
2.	Ernest	909	12	Zobáci	15.	Julča	342	1	Vlaštovky
3.	Ondra	836	8	Zobáci	16.	Yan	332	0	Zobáci
4.	Martin	814	8	Zobáci	17.	Eliška	312	6	Pařáti
5.	Pavel	690	4	Zobáci	18.	Mára	304	4	Zobáci
6.	Frída	658	9	Vlaštovky	19.	Mikeš	270	5	Host
7.	Bára	596	5	Vlaštovky	20.	Bárny	128	0	exZobáci
8.	Kristián	582	4	Zobáci	21.	Malvína	105	2	Host
9.	Áňa	563	4	Vlaštovky	22.	Lukáš	105	2	Pařáti
10.	Jožka	561	2	Vlaštovky	23.	Sandra	84	2	Host
11.	Janis	488	10	Pařáti	24.	Pepa	51	1	Host
12.	Eda	471	5	Zobáci	25.	Julie	15	0	Pařáti
13.	Mia	437	2	Vlaštovky					

## Prémiová „50“ pro rok 2024/2025

**Květen:** Květnový odborný úkol je z vázání uzlů, cílem je uvázat základní šestku a kdo to dokáže, má body v kapse. Vzhledem k tomu, že se uzlům věnujeme průběžně po celý rok, máte docela slušnou šanci. Jako přinášecí úkol tu máme letošní novinku a tou je fotosbírka bezobratlých. Podmínky jsou obdobné jako u herbáře. Vyfotografujte a správně určete trojici bezobratlých. Počítají se vám body za kvalitu fotografie, správnost určení a též neobvyklost zobrazeného tvora. Upozorňuji, že tvory fotografované v zajetí považuji z tohoto hlediska spíše za běžné.

**Červen:** A jsme na konci roku, ani to moc nebolelo. Přinášecím úkolem je tentokrát herbář nebo fotoherbář. Nasbírejte a vylisujte nebo vyfotografujte 3 byliny a správně je určete. Pokud budete květiny lisovat, vyhněte se, prosím, rostlinám ohroženým, u fotografií naopak ohrožené rostliny vítám. Hodnocena je kvalita zpracování/fotografie a samozřejmě též správnost určení. Poznáváčka nás čeká z poznávání bezobratlých, kde můžete zúročit, co jsme na schůzkách dělali především v dubnu.

### Přehled úkolů prémiové padesátky pro letošní rok:

září	byliny //
říjen	papírové koule // ryby, obojživelníci, plazi, savci, ptáci //
listopad	soutěž „nejkrásnější list podzimu“// dřeviny //
prosinec	tématická vánoční ozdoba// mapa a buzola //
leden	zápisník // houby //
únor	oddílová historie a tradice // ochrana přírody a ekologie //
březen	„co je to?“//geologie //
duben	podivuhodnost // stavební slohy a památky //
květen	fotosbírka bezobratlých// uzle //
červen	(foto) herbář //motýli, brouci, ostatní hmyz, ostatní bezobratlí//

(My+Bi)

### Souhrnné výsledky prémiové "50"

jméno	září	říjen	listopad	prosinec	leden	únor	březen	duben	květen	červen
Ben	4	20+13	20+9	20+14	18+13	20+1	20+11	0+6	0+2	0+4
Ondra	4	0+16	0+7	6+0	0+12	0+0	0+16	0+7	0+0	0+8
Martin	9	0+22	0+12	24+0	0+13	0+0	0+21	0+14	0+2	0+0
Kristián	1	10+3	0+1	15+0	0+0	0+3	0+0	0+0	0+0	0+3
Mia	4	0+11	0+0	0+0	0+12	0+0	0+8	0+0	0+5	0+13
Bára	8	0+17	0+13	19+0	0+12	0+0	0+0	0+0	0+15	0+0
Jožka	4	0+6	0+7	0+0	0+13	0+0	0+10	0+16	0+15	0+11
Bárny	3	0+13	0+7	0+0	0+0	0+0	0+0	0+0	0+0	0+0
Julinka	1	20+1	0+3	0+0	0+0	0+0	0+0	0+0	0+1	0+4
Julča	0	0+8	0+0	0+0	0+15	0+0	0+0	0+0	0+10	0+0
Pavel	0	20+19	0+6	0+0	0+20	0+12	0+16	0+16	0+2	0+6
Eda	0	0+14	0+0	6+0	0+0	0+0	0+8	0+0	0+0	0+0
Yan	0	0+1	0+1	1+0	0+5	0+0	0+8	0+0	0+0	0+1
Áňa	0	0+12	0+0	0+0	0+14	0+0	0+6	0+4	0+0	0+14
Ernest	0	0+0	0+3	0+0	0+14	0+3	0+8	0+4	0+10	0+0
Mára	0	0+0	0+8	21+0	0+0	0+0	0+0	0+0	0+0	0+0
Frída	0	0+0	0+0	0+0	0+10	0+0	0+6	0+1	0+0	0+4


## Koutek zábavy

### Jarní běh soutěže o KOKOsový ořech - výsledky

Poslední kolo jarního běhu skončilo a zde jsou jeho finální výsledky podle kterých se budou losovat kokosové odměny.

Každý měsíc zde byla zveřejněna trojice obrázků, vaším cílem bylo poznat, co na obrázcích je, za každý obrázek vždy bylo možné získat dva body, celkem tedy 6 bodů v jednom čísle kOKOsu. Odpovědi je třeba odevzdat do začátku oddílovky, na které vyjde další číslo kOKOsu. Po pěti kolech se vám body sečtou a za každých pět bodů získáte jeden lístek do osudí.

Řešení můžete hledat kdekoliv a u kohokoliv, jedinou výjimkou je, že se nesmíte ptát žádného z vedoucích oddílů.



Ariel v sobotu večer v lese nad Brumovem míchá italské rizoto

1. Pavel – 26 bodů – 5 lístků
- 2.-3. Bára, Jožka – 24 bodů – 4 lístky
4. Julča – 18 bodů – 3 lístky

**Výsledky 5. kola jarního běhu: Hmyzí království** (Včela medonosná, mravenec lesní (uznával jsem též obecný), sršeň obecná) řešení odevzdal Pavel 6 bodů (celkem 26), Jožka 6 bodů (celkem 24), Bára 6 bodů (celkem 24), a Julča 6 bodů (celkem 18)

### Vtip nalezený na Internetu:

V letadle se spolu baví dva muži: "Víte, vždycky když letím letadlem, tak se stane něco hrozného."

V tu chvíli přijde letuška a říká: "Letadlo padá do moře, ale nebojte se, každý z vás dostane pišťalku a s tou odeženete žraloky."

- "No, neříkal jsem to? A teď buď dostanu zmršenou pišťalku nebo trefím hluchýho žraloka!"

[www.bomba-vtipy.cz](http://www.bomba-vtipy.cz)

kOKOs měsíčník oddílu OkO, Číslo letní., Ročník 27. Tiskne Bizon.

Na vydání tohoto čísla se podíleli: Bizon, Kocour, Ariel, Lembas, Myšinka

Redakční uzávěrka tohoto čísla byla 15.6.2025. Vyšlo dne 16.6. 2025 v počtu 22 výtisků a pdf souboru.

\*\*\*\*\* První číslo osmadvacátého ročníku vyjde 1.9.2025 \*\*\*\*\*

Telefonní číslo redakce: 606 468 693, e-mail: [dengst@post.cz](mailto:dengst@post.cz), <http://www.oddiloko.org>